



ZKUŠENOSTI S GEOPORTÁLEM ORP JIHLAVA

Jaroslav Škrobák
Statutární město Jihlava

OBSAH

- Hlavní myšlenky
- Představení Geoportálu
- Zapojené obce
- Reálné přínosy
- Naše cíle



HLAVNÍ MYŠLENKY

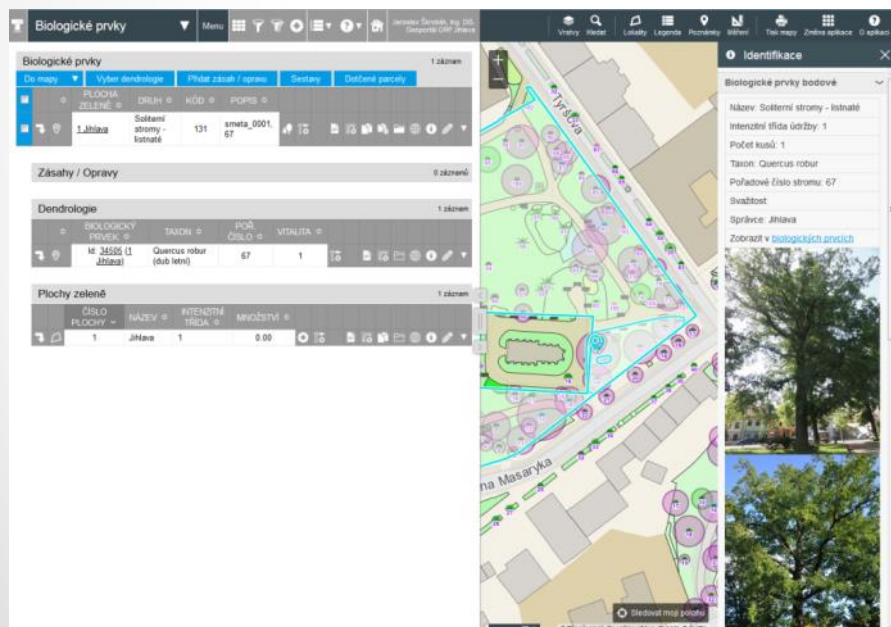
- Rozvoj služeb TC
- GIS jako standardní nástroj
- Jednotný GIS nástroj
- Využití našich dat
- Nezastupitelné místo III. obce



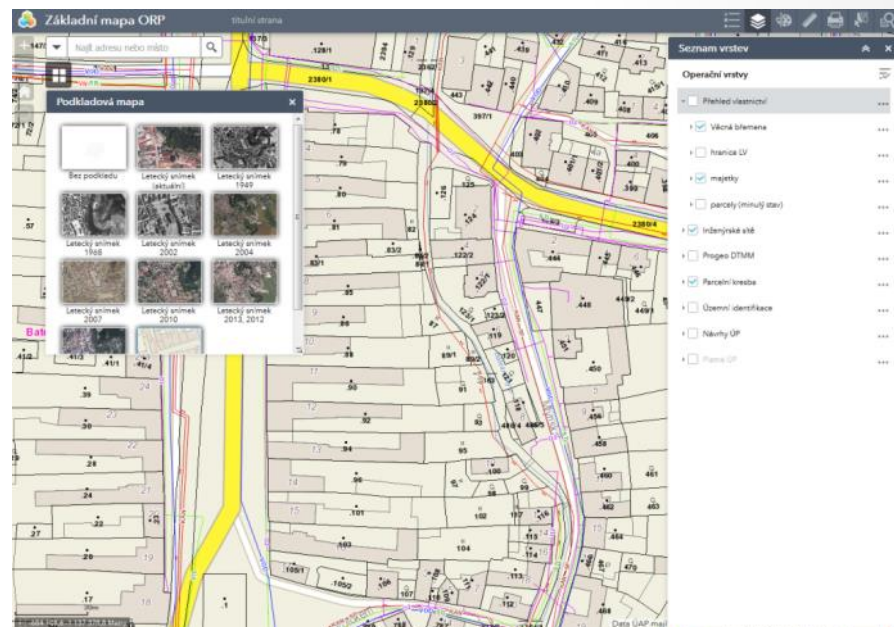
PŘEDSTAVENÍ GEOPORTÁLU

- IOP, Výzva 22
- Geoportál ORP Jihlava od firmy T-Mapy

Pasportní aplikace



Mapové aplikace



PASPORTNÍ APLIKACE

Biologické prvky

Menu

Jaroslav Šárabák, Ing. DiS.
Geoportál ORP Jihlava

Vrstvy

Hledat

Lokality

Legenda

Poznámky

Měření

Tisk mapy

Změna aplikace

O aplikaci

Biologické prvky

INFORMACE DENDROLOGIE

Základní údaje

Id

1554

Taxon

Fraxinus excelsior / jasan ztepilý

Věkovanost taxonu

Pořadové číslo

153

Datum kontroly

Datum příští kontroly

Interval kontroly

Dendrometrické údaje

Obvod kmene (cm)

188.00

Průměr kmene (cm)

60.00

Další obvod kmene (cm)

0.00

Výška taxonu (m)

18.00

Výška koruny (m)

14.00

Šířka koruny (m)

16.00

Poloměr koruny (m)

0.00

Spodní okraj koruny (m)

4.00

Kvalitativní údaje

Fyziologické stáří

4 - dospělý jedinec

Vitalita

2 - zřetelně snižená

Zdravotní stav

3 - výrazně zhoršený

Stabilita

3 - výrazně zhoršená

Perspektiva

a - dlouhodobě perspektivní

Provozní bezpečnost

Sadovnická hodnota

Pěstební opatření

Zdravotní řez / RZ

Pěstební opatření 2

Vazba dynamická / VD

Pěstební opatření 3

Defekty

Náklon stromu

Poškození kořenu

Prosychání koruny

Doplňující údaje

Cena

0.00

Poznámka


Nepřístupné. Strom je v uzamčeném prostoru., Osetření: RR-LR

Zpracovatel

Operační program ŽP

Zavřít

Identifikace



Parcela

Katastr. území

Jihlava

Číslo parcely

2445/1

Druh pozemku

ostatní plocha

Způsob využití

manipulační plocha

Výměra

445 m²

Zobrazit v

[Registru nemovitostí](#)

[Nahlášení do KN](#)

[Veřejný dálkový přístup](#)

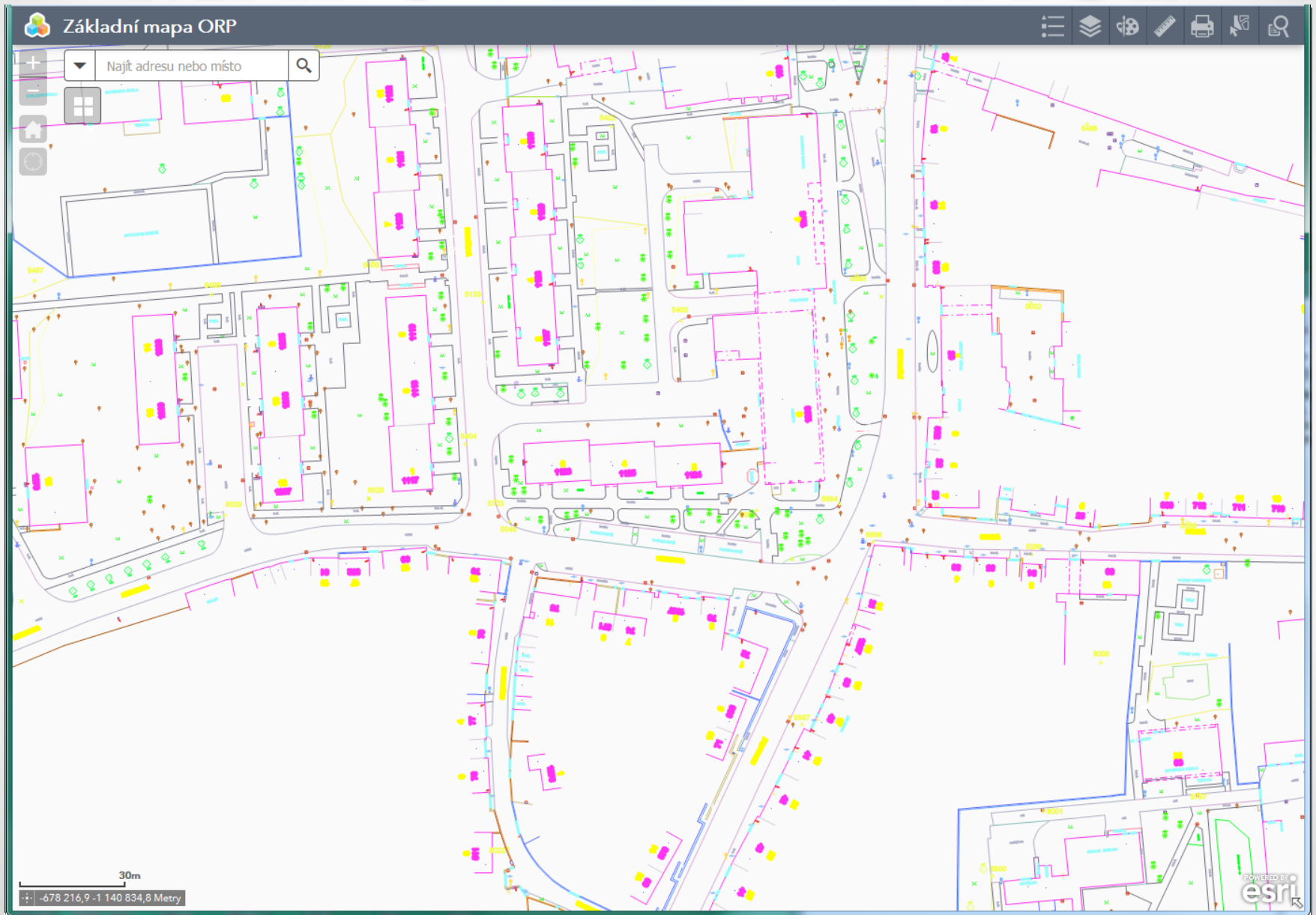
Parcela - VERA

Jihlava 2445/1

Zobrazit ve

[VERA](#)

MAPOVÉ APLIKACE



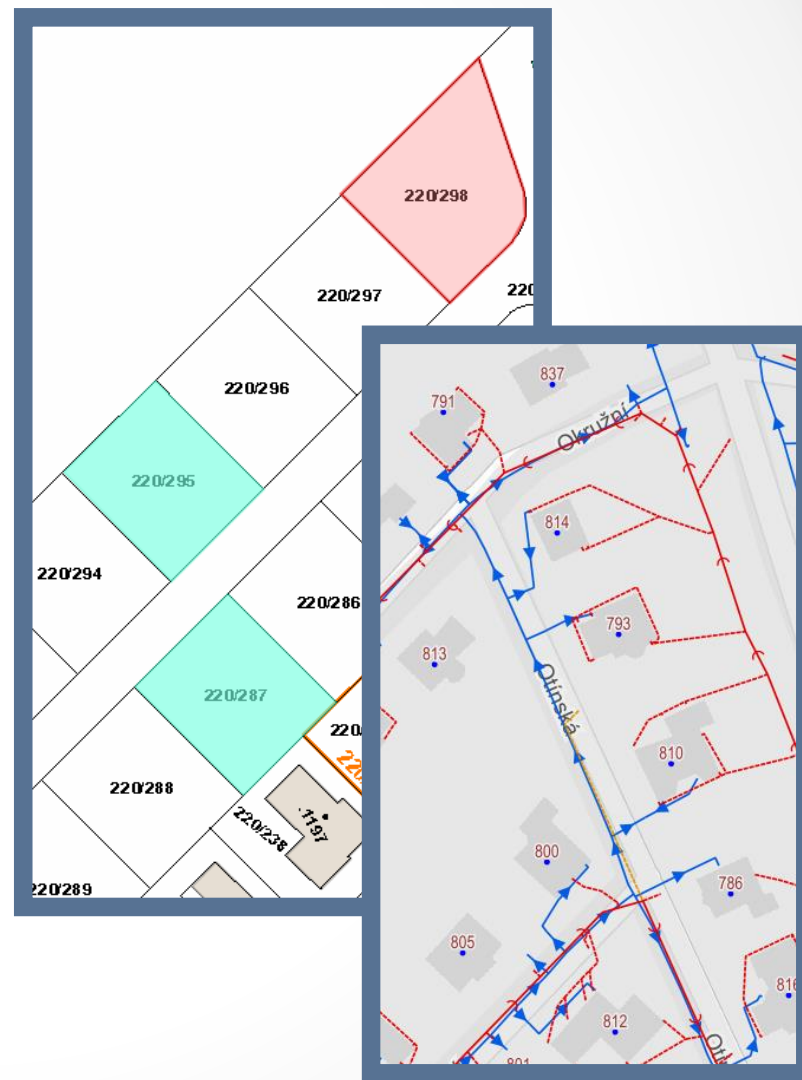
ZAPOJENÉ OBCE

- Velké obce (SÚ)
 - Luka nad Jihlavou
 - Brtnice
 - Třešť
 - Polná
 - Batelov
- Malé obce
 - Hybrálec
 - Větrný Jeníkov
 - Dobronín
 - Plandry
 - Dolní Cerekev
 - Vysoké Studnice



REÁLNÉ PŘÍNOSY

- Nová pracovní pozice
- Nová data do ÚAP
- Šetření nákladů
- A teď ty příklady...

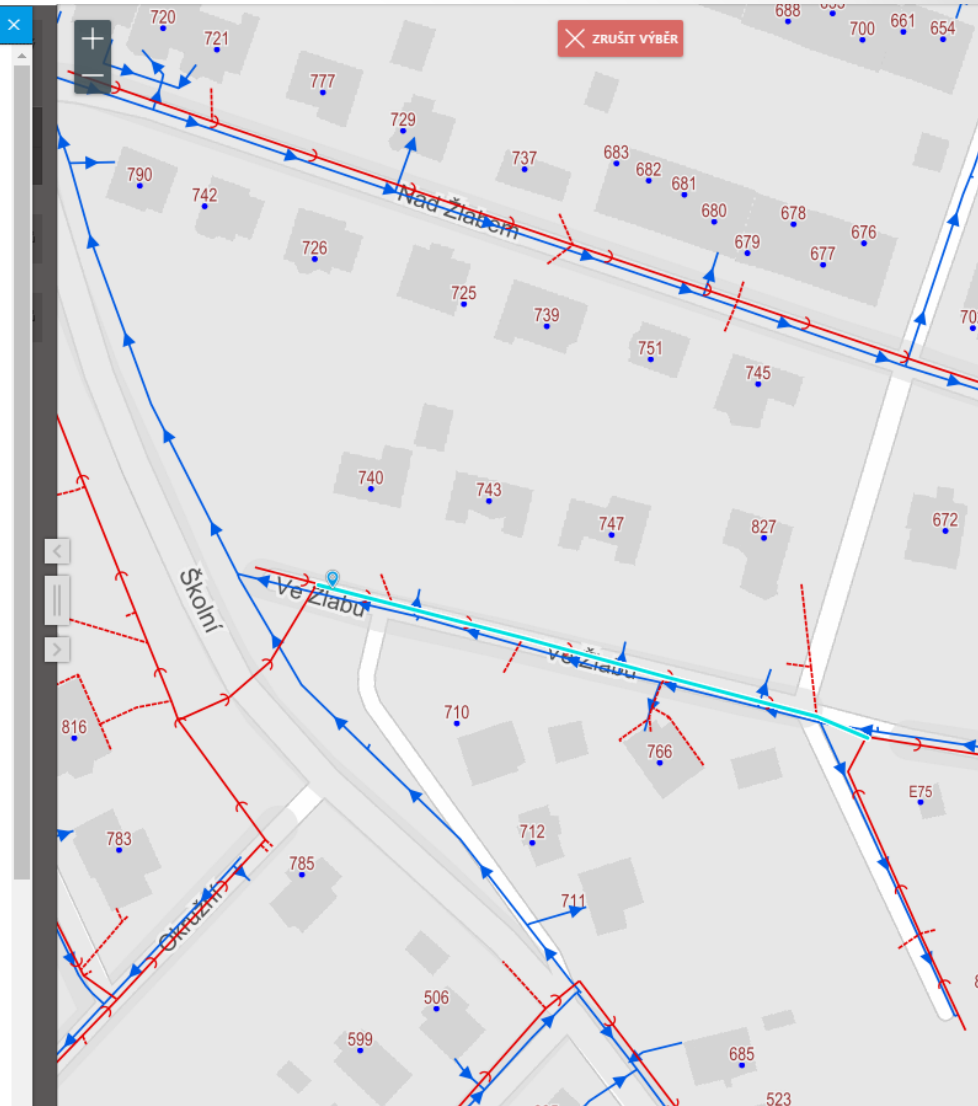


VODOVODY A KANALIZACE V LUKÁCH NAD JIHLAVOU

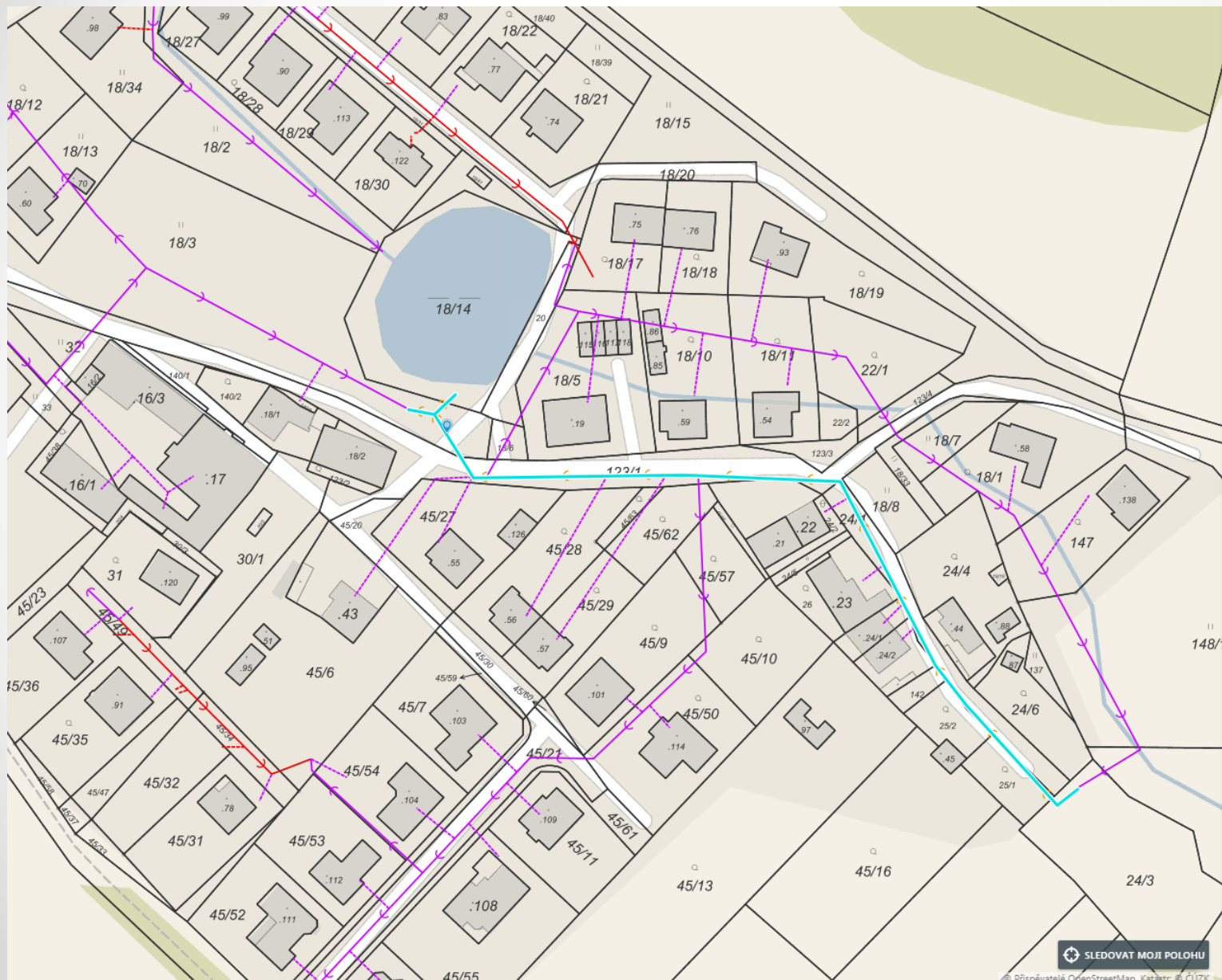
Úsek kanalizace


INFORMACE ÚSEKY KANALIZACE

Zájmové oblasti	Popisné údaje
Oblast Luka nad Jihlavou	Id 5002
Dotčená oblast geometrií Luka nad Jihlavou	IČ/IČME 6105-688703-48460915-3/1
	Název IČME stoková síť
	Ulice Ve Žlabu
Pořízení	Popis
Způsob pořízení investice městyse	
Hodnota v Kč 0.00	Poznámka Kolaudační rozhodnutí: 2000/344-256/35 ze dne 12.6.2000 "Vodovod a kanalizace sídliště "Otínská" DOHODA o převodu hmotného majetku ze dne 27.12.2000, v celkové hodnotě 3 011 382,00 Kč
Datum pořízení 29.6.2000	
Záruka do	
Technologické údaje	Majitel / Správce
Druh jednotná	Označení stoky CF-4
Význam hlavní	Přesnost zákresu
Typ gravitační	
Materiál beton	Druh majetku městys do r. 2000
Průřez kruhový	Majitel Městys Luka nad Jihlavou
Druh odpadní vody ostatní	Správce Svaz vodovodů a kanalizací JIHLAVSKO
Technický stav dobrý	Parametry
	Délka 115.98



PASPORTY PLANDRY



 **Identifikace**


Kanalizace

Druh: dešťová


Materiál:

Správce: Obec Plandry


Vlastník: Obec Plandry

Zobrazit v [Pasportu vodovodů a kanalizací](#) 

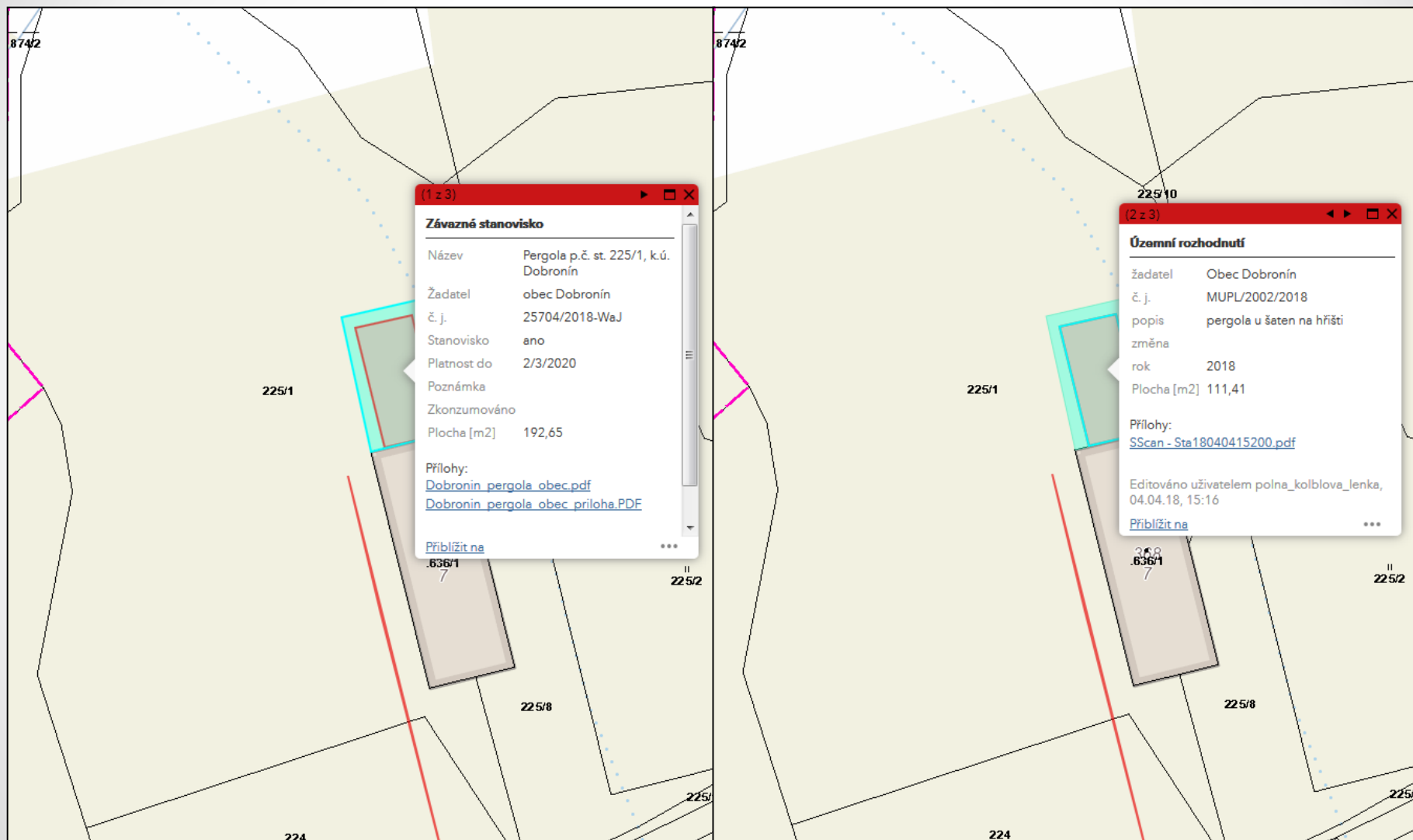
Street View

[Street View \(Google\)](#) 

Panorama

[Panorama \(Mapy.cz\)](#) 

ZÁVAZNÁ STANOVISKA



NAŠE CÍLE

- Spolupráce s obcemi
- Rozvoj služeb TC
- Využití našich dat
- Zaujetí dalších uživatelů





DĚKUJU ZA POZORNOST

Jaroslav Škrobák
Statutární město Jihlava
gis@jihlava-city.cz