




Sjednocená Evropa v mapách a plánech Státního oblastního archivu v Třeboni

United Europe on maps and plans of the State Regional Archives in Třeboň

Die Grosse Schlos
Kirche
q. S. Geogra



MINISTERSTVO VNITRA
ČESKÉ REPUBLIKY

Vážení přátelé,

otevíráte elektronickou publikaci, kterou připravilo Ministerstvo vnitra spolu se Státním oblastním archivem v Třeboni při příležitosti českého předsednictví v Radě Evropské unie. V České republice náleží archivnictví do gesce Ministerstva vnitra a já jsem tomu velmi rád, neboť představuje sepětí naší současnosti s minulostí, pomáhá nám orientovat se ve složitém labyrintu historie státní správy a samosprávy, poskytuje úřadům i jednotlivcům cenné informace, je zdrojem poučení a průvodcem historií českého státu.

Poklady ukryté v archivech jsou dnes veřejnosti mnohem dostupnější, než tomu bylo dříve. Je to dáno nejen politickými a legislativními změnami, ke kterým došlo po roce 1989, ale především změnou přístupu společnosti k archivnictví a k archivům a novými technickými možnostmi, jak dokládá tato publikace. Od počátku devadesátých let se podařilo zajistit pro archivy lepší prostorové, technické, personální i bezpečnostní podmínky. V tomto trendu je třeba pokračovat, neboť archivy nejsou uzavřenými historickými depozitáři, ale neustále přebírají nové archiválie od původců. České archivy jsou dnes moderními správními úřady a vědeckými institucemi, které pečují o více než 867 běžných kilometrů archiválií. Kromě analogových archiválií je v českých archivech uloženo i 4148 terabytů archiválií v digitální podobě.

Dovolte mi, abych na tomto místě poděkoval všem, kteří se na vzniku publikace *Sjednocená Evropa na historických mapách a plánech z jihočeských archivů* podíleli.

Mgr. Petr Vokáč
náměstek ministra vnitra
pro řízení sekce legislativy a státní správy

Ladies and gentlemen,

You are opening an electronic publication prepared by the Ministry of the Interior in cooperation with the State Regional Archive on the occasion of the Czech Presidency of the Council of the European Union. I am very happy that archive activities fall under the responsibility of the Ministry of the Interior in the Czech Republic, as they represent a link between our presence and our past, help us to navigate the complex labyrinth of the history of state and local governments, provide valuable information to authorities and individuals, and constitute a source of knowledge as well as a guide through the history of the Czech state.

Treasures hidden in archives are much more accessible to the public today than they used to be. This is due not only to the post-1989 political and legislative changes, but especially to the shift in society's approach to archive activities as well as archives as such, and to new technical possibilities, as illustrated by this publication. Spatial, technical, personnel and security conditions of archives have improved significantly since the beginning of the 1990s. This trend needs to continue, as archives are no sealed historical repositories; rather they collect new archive material on a continuous basis from the respective originators. Today Czech archives constitute modern administrative offices and scientific institutions preserving more than 867 running kilometres of archive material. In addition to analogue archive material, Czech archives also store 4148 TB of digital data.

I would like to take this opportunity to thank all and everyone who contributed to this publication *'United Europe Captured on Historical Maps and Plans in South Bohemian Archives'*.

Mgr. Petr Vokáč
Deputy Minister of the Interior
for Legislation and State Administration



Vážení a milí evropská přátelé,

jihomočestí archiváři pro Vás připravili malý dárek, kterým chceme poukázat na bohatost našich archivů a také podpořit české předsednictví EU.

Přijměte tedy malé pozvání a exkurzi do sbírek map a plánů uložených ve Státním oblastním archivu v Třeboni. Mají své počátky ve vrchnostenských úřadech významných šlechtických rodů Buquoyů, Czerninů a Schwarzenbergů i v cestovních kufrech a na pracovních stolech jednotlivých aristokratů. Šlechtici používali mapy a plány při svých službách v diplomacii a armádě, jiné zase při orientaci v cizích městech během kavalírských, vzdělávacích a turistických cest po Evropě. Kartografické dokumenty, které již nebyly potřeba k aktivnímu využívání, byly ukládány do rodinných archivů, kde jsou uchovávány dodnes. Během let se jejich sbírky rozrůstaly také díky péči archivářů, kteří zakupovali mapy v antikvariátech.

Z několika desítek tisíc listů kartografického materiálu spravovaného Státním oblastním archívem v Třeboni, byly vybrány k této prezentaci takové, které zachycují města nebo alespoň části území či celé státy dnešních členských zemí Evropské unie. Vybrané mapy a plány pocházejí z 18., 19. a první poloviny 20. století a jsou mezi nimi jak rukopisné unikáty existující v jediném exempláři, tak i tištěná díla z významných evropských nakladatelských dílen. Výběr umožňuje nejen vzhled do obsahu sbírek někdejší nobility, ale zejména poskytuje současnému pozorovateli možnost srovnávat známá místa se současným stavem a obdivovat úroveň práce kartografů minulých staletí.

Za autorský tým přeji příjemnou procházku sjednocenou Evropou.

PhDr. Václav Rameš
ředitel Státního oblastního archivu v Třeboni

Dear European friends,

Our colleagues, archivists from South Bohemia, have prepared a small gift for you to show the wealth of our archives and to support the Czech EU Presidency.

Please accept our invitation to browse the collection of maps and plans stored in the State Regional Archives in Třeboň. They originate from the estate managers' offices of the eminent aristocratic families of Buquoy, Czernin and Schwarzenberg, and also from the travelling trunks and writing desks of individual aristocrats. Noblemen used maps and plans in their diplomatic and military services, others relied on them as guides helping them find their way around foreign cities during cavalry, educational and tourist journeys in Europe. Cartographic documents that were no longer actively used were stored in family archives, where they remained to this day. The collections grew steadily over the years, also thanks to the care of archivists hunting for new additions in antique shops.

The cartographic material managed by the State Regional Archives in Třeboň comprises several tens of thousands of sheets today. For our presentation, we selected those depicting cities and towns, or the territory of the present-day EU member states (or at least their parts). The chosen maps and plans come from the 18th and 19th centuries and from the first half of the 20th century, and include both unique manuscripts existing in single copies only and printed works originating in renowned European publishing workshops. The selected pieces give an insight into the collections gathered by the nobility, but more importantly, they show contemporary observers what their familiar places once looked like, and allows them to admire the mastery of cartographers of the past centuries.

On behalf of the curatorial team, I wish you a pleasant stroll through a united Europe.

PhDr. Václav Rameš
Director of the State Regional Archives in Třeboň

Seznam zemí | List of countries

Belgie	6
Bulharsko	9
Česká republika	11
Dánsko	14
Estonsko	16
Finsko	19
Francie	25
Chorvatsko	28
Irsko	30
Itálie	32
Kypr	36
Litva	38
Lotyšsko	39
Lucembursko	42
Maďarsko	43
Malta	49
Německo	51
Nizozemsko	55
Polsko	58
Portugalsko	62
Rakousko	68
Rumunsko	78
Řecko	80
Slovensko	95
Španělsko	98
Švédsko	105

Belgium	6
Bulgaria	9
Czech Republic	11
Denmark	14
Estonia	16
Finland	19
France	25
Croatia	28
Ireland	30
Italy	32
Cyprus	36
Lithuania	38
Latvia	39
Luxembourg	42
Hungary	43
Malta	49
Germany	51
The Netherlands	55
Poland	58
Portugal	62
Austria	68
Romania	78
Greece	80
Slovakia	95
Spain	98
Sweden	105

**1 Mapa Brabantského vévodství
na rytině z 18. století**

Státní oblastní archiv v Třeboni,
oddělení Český Krumlov,
Sbírka map a plánů Český Krumlov,
mapa 23

**1 Map of the Duchy of Brabant
on an 18th century engraving**

State Regional Archives in Třeboň,
department in Český Krumlov,
Český Krumlov collection
of maps and plans, map 23





2 Místopisná mapa Bruselu a okolí, rytina z roku 1810 podle G. De Wautiera

Státní oblastní archiv v Třeboni, oddělení Třeboň, Rodinný archiv Schwarzenberků, Orlík nad Vltavou, mapa 132-1

2 Toponymic map of Brussels and its surroundings, engraving from 1810 based on G. De Wautier

State Regional Archives in Třeboň, department in Třeboň, Schwarzenberg Family Archives, Orlík nad Vltavou, map 132-1



3 Plán města Antverpy na řece Šelda s opevněním v roce 1832

Státní oblastní archiv v Třeboni, oddělení Třeboň, Rodinný archiv Schwarzenberků, Orlík nad Vltavou, mapa 766a

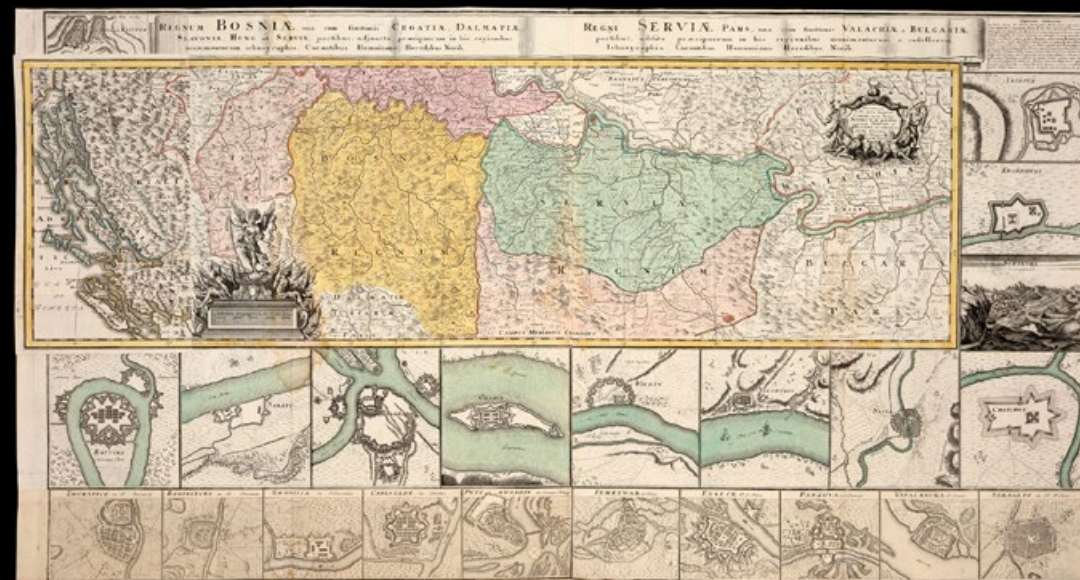
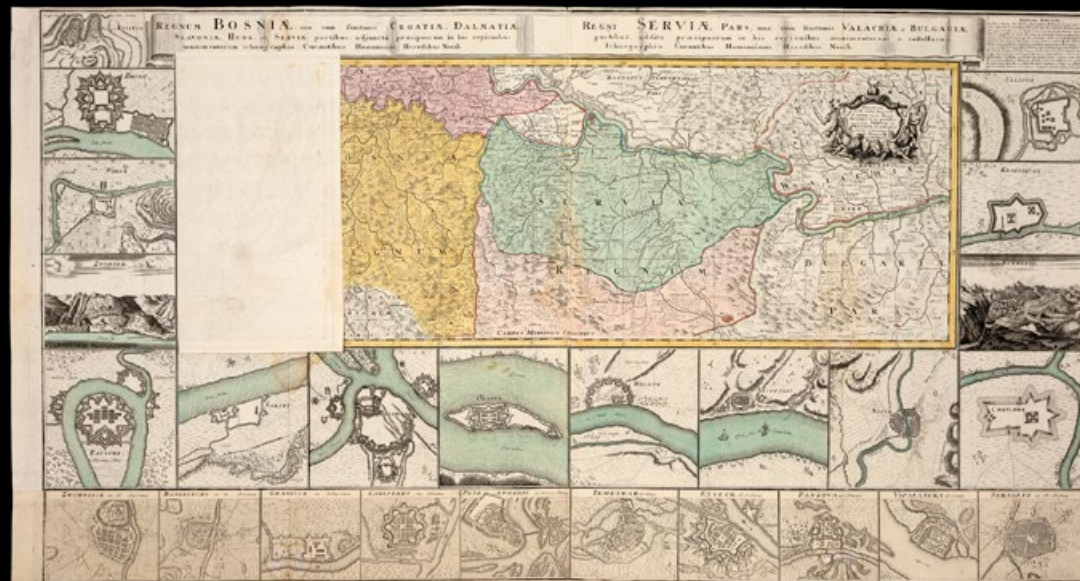
3 Plan of the city of Antwerp on the river Scheldt with fortifications in 1832

State Regional Archives in Třeboň, department in Třeboň, Schwarzenberg Family Archives, Orlík nad Vltavou, map 766a



4 **Území Bulharska na mapě
prostoru bojů císaře Karla VI.
se sultánem Osmanské říše
v první třetině 18. století
s plánky významných pevností
a alegorickými parergony**
Státní oblastní archiv v Třeboni,
oddělení Třeboň, Rodinný archiv
Schwarzenberků, Orlík nad Vltavou,
mapa 1151

4 **Territory of Bulgaria on a map
depicting the area where Emperor
Charles VI waged battles
against the Sultan of the Ottoman Empire
in the first third of the 18th century,
with plans of important fortresses
and allegorical parergons**
State Regional Archives in
Třeboň, department in Třeboň,
Schwarzenberg Family Archives,
Orlík nad Vltavou, map 1151



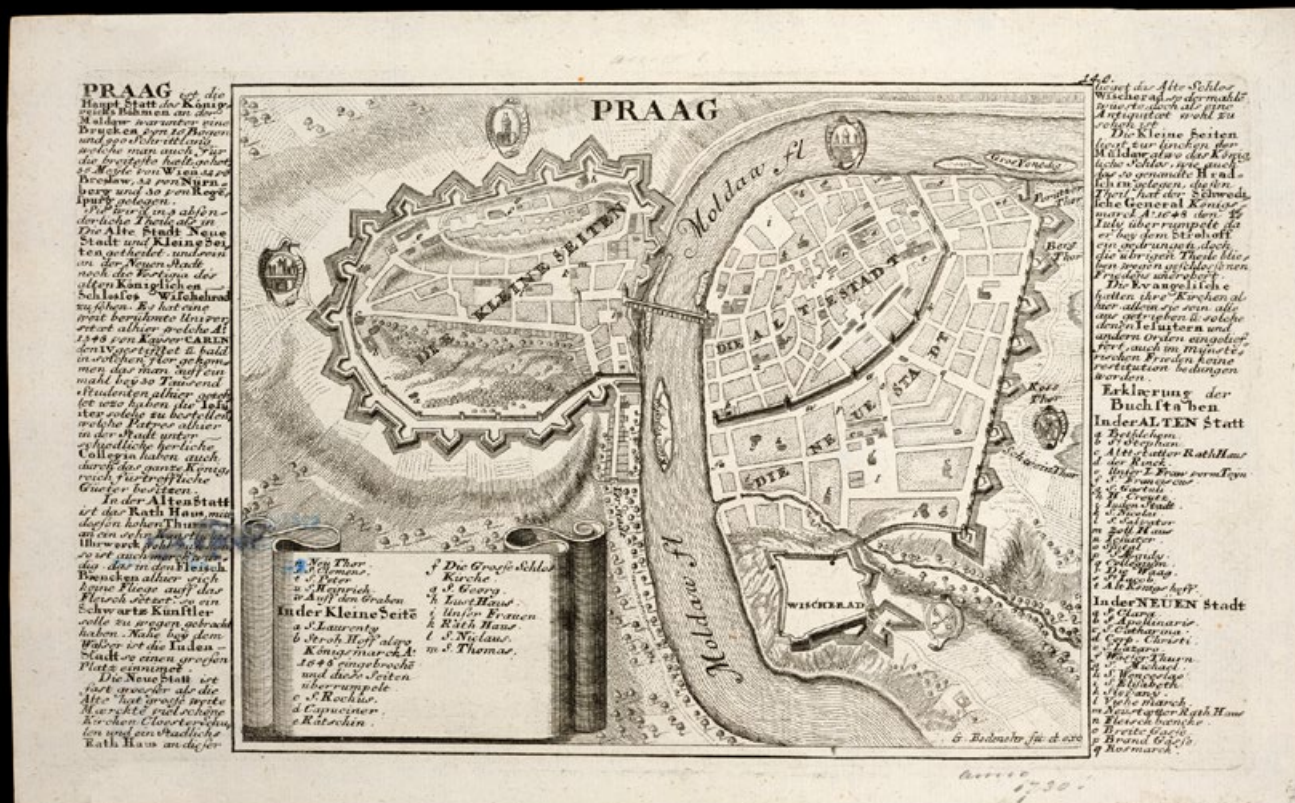
5 **Bulharsko na mapě Balkánského poloostrova ze začátku 20. století**
Státní oblastní archiv v Třeboni,
oddělení Český Krumlov, Sběrka map
a plánů Český Krumlov, mapa 458

5 **Bulgaria on a map of the Balkan Peninsula from early 20th century**
State Regional Archives in Třeboň,
department in Český Krumlov, Český
Krumlov collection of maps and
plans, map 458



6 Plán opevnění Prahy z roku 1730 zobrazuje Malou Stranu, Staré a Nové Město a Vyšehrad, v popisu zmiňuje historii, základní topografii a významné stavby
 Státní oblastní archiv v Třeboni, oddělení Český Krumlov, Sbíрка map a plánů Český Krumlov, mapa 336

6 Plan of the Prague fortifications from 1730 showing the Lesser Town, the Old and New Towns and Vyšehrad; the description mentions the history, basic topography and important buildings
 State Regional Archives in Třeboň, department in Český Krumlov, Český Krumlov collection of maps and plans, map 336

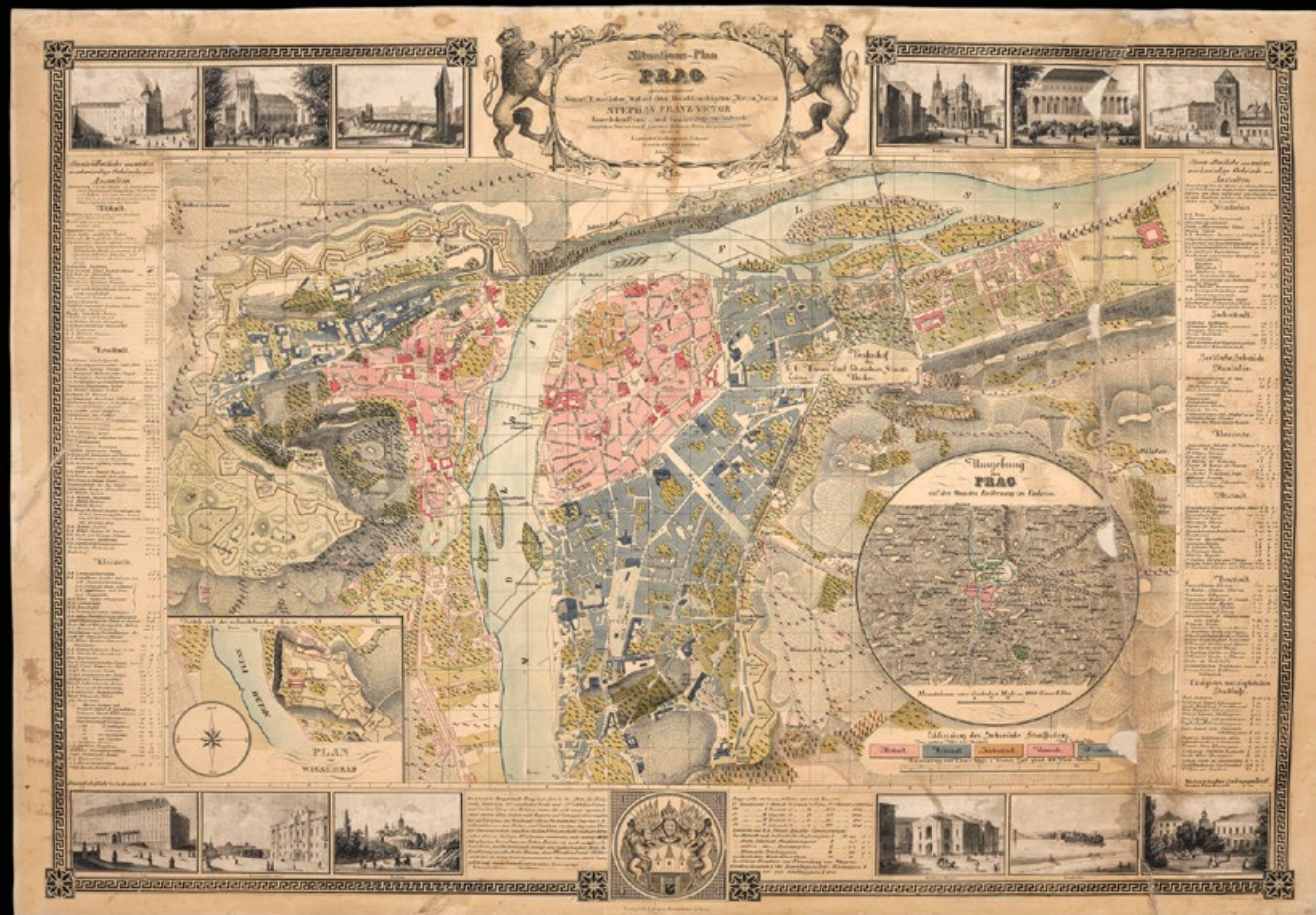


7 Situační plán Prahy od Johanna Lotha z poloviny 19. století

Státní oblastní archiv v Třeboni,
oddělení Třeboň, Rodinný archiv
Schwarzenberků, Orlík nad Vltavou,
mapa 1398

7 City plan of Prague by Johann Loth from mid-19th century

State Regional Archives in
Třeboň, department in Třeboň,
Schwarzenberg Family Archives,
Orlík nad Vltavou, map 1398

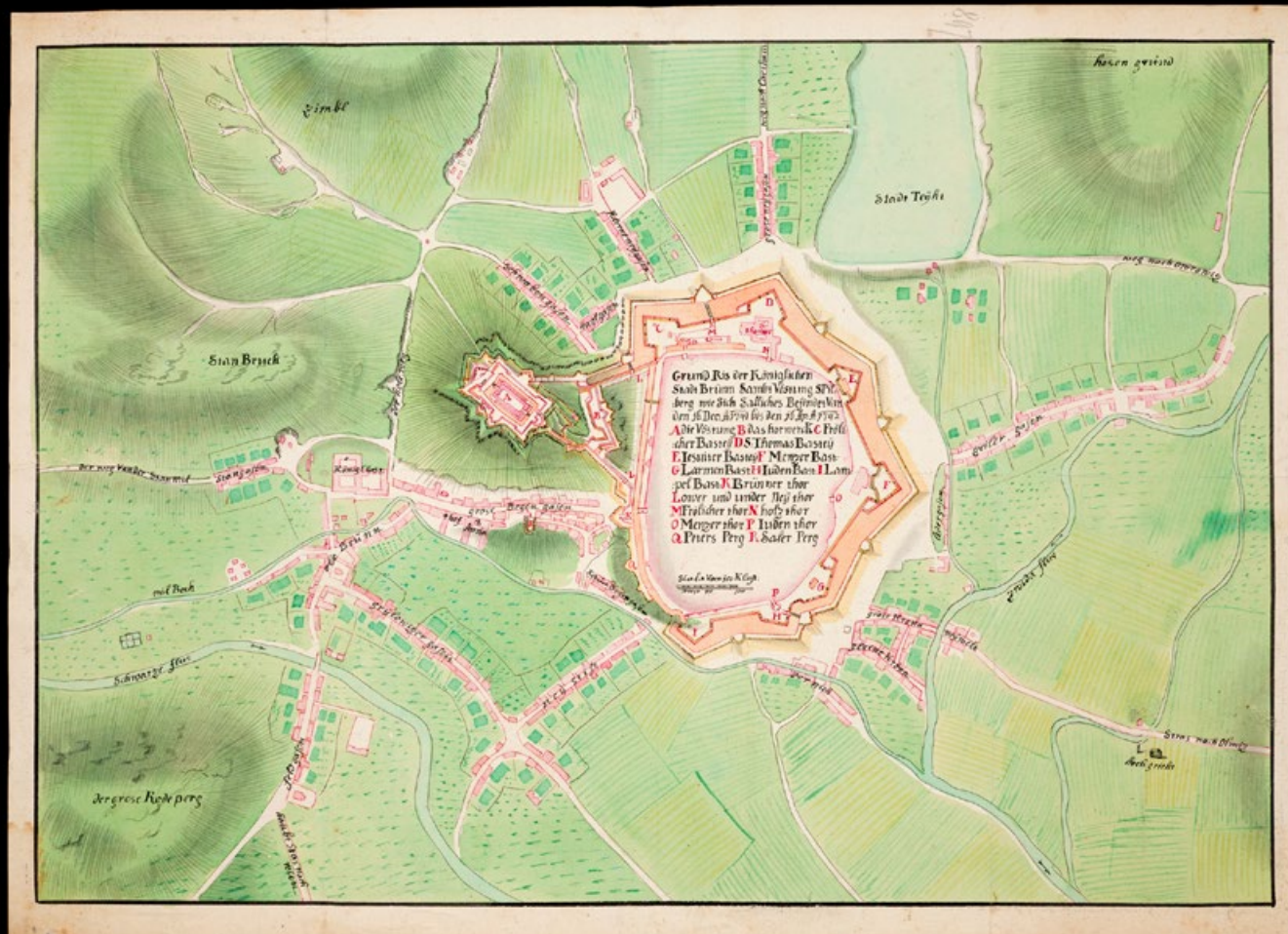


**8 Plán podrobně popisující
opevnění města Brna k roku 1742**

Státní oblastní archiv v Třeboni,
oddělení Třeboň, Rodinný archiv
Schwarzenberků, Orlík nad Vltavou,
mapa 897

**8 Plan detailing the Brno
fortifications as at 1742**

State Regional Archives in
Třeboň, department in Třeboň,
Schwarzenberg Family Archives,
Orlík nad Vltavou, map 897



9 Dánské ostrovy v Baltském moři; podle mědirytiny Johanna Hübnera vydal kolem roku 1720 Johann Baptist Homann v Norimberku

Státní oblastní archiv v Třeboni, oddělení Třeboň, Sběrka map správy buquoyových statků, mapa 302

9 Danish islands in the Baltic Sea; based on a copperplate by Johann Hübner, published by Johann Baptist Homann in Nuremberg around 1720

State Regional Archives in Třeboň, department in Třeboň, Collection of maps of the Buquoy estates management, map 302



10 Mapa dánských ostrovů Lolland, Falster a Møn z roku 1776

Státní oblastní archiv v Třeboni, oddělení Třeboň, Rodinný archiv Schwarzenberků, Orlík nad Vltavou, mapa 756

10 Map of the Danish islands of Lolland, Falster and Møn from 1776

State Regional Archives in Třeboň, department in Třeboň, Schwarzenberg Family Archives, Orlík nad Vltavou, map 756



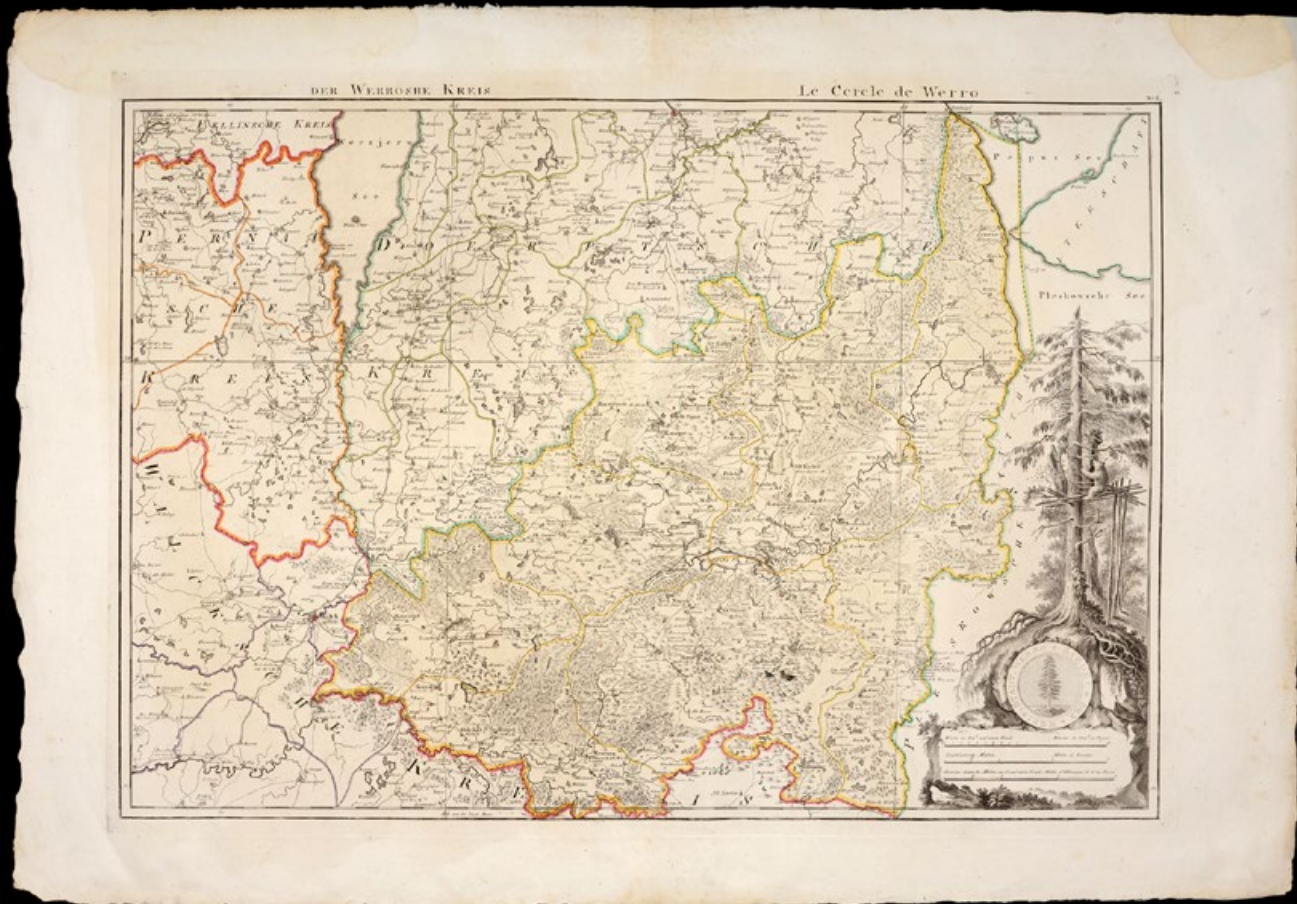
11 Mapy estonských krajů s centry
1/3 Tartu, Viljandi a Võru na mapě
 Livonska z roku 1776; veduta
 na jednom z mapových listů
 zobrazuje město Viljandi označené
 německým názvem Fellin
 Státní oblastní archiv v Třeboni,
 oddělení Třeboň, Rodinný archiv
 Schwarzenberků, Orlík nad Vltavou,
 mapa 1135

11 Maps of the Estonian regions
1/3 with the centres of Tartu, Viljandi
 and Võru on a map of Livonia
 from 1776; the veduta on one of
 the map sheets shows the town
 of Viljandi under the German
 name of Fellin
 State Regional Archives in
 Třeboň, department in Třeboň,
 Schwarzenberg Family Archives,
 Orlík nad Vltavou, map 1135



11 Mapy estonských krajů s centry
2/3 Tartu, Viljandi a Võru na mapě
 Livonska z roku 1776; veduta
 na jednom z mapových listů
 zobrazuje město Viljandi označené
 německým názvem Fellin
 Státní oblastní archiv v Třeboni,
 oddělení Třeboň, Rodinný archiv
 Schwarzenberků, Orlík nad Vltavou,
 mapa 1135

11 Maps of the Estonian regions
2/3 with the centres of Tartu, Viljandi
 and Võru on a map of Livonia
 from 1776; the veduta on one of
 the map sheets shows the town
 of Viljandi under the German
 name of Fellin
 State Regional Archives in
 Třeboň, department in Třeboň,
 Schwarzenberg Family Archives,
 Orlík nad Vltavou, map 1135



11 **Mapy estonských krajů s centry**
3/3 **Tartu, Viljandi a Võru na mapě**
Livonska z roku 1776; veduta
na jednom z mapových listů
zobrazuje město Viljandi označené
německým názvem Fellin
Státní oblastní archiv v Třeboni,
oddělení Třeboň, Rodinný archiv
Schwarzenberků, Orlík nad Vltavou,
mapa 1135

11 **Maps of the Estonian regions**
3/3 **with the centres of Tartu, Viljandi**
and Võru on a map of Livonia
from 1776; the veduta on one of
the map sheets shows the town
of Viljandi under the German
name of Fellin
State Regional Archives in
Třeboň, department in Třeboň,
Schwarzenberg Family Archives,
Orlík nad Vltavou, map 1135



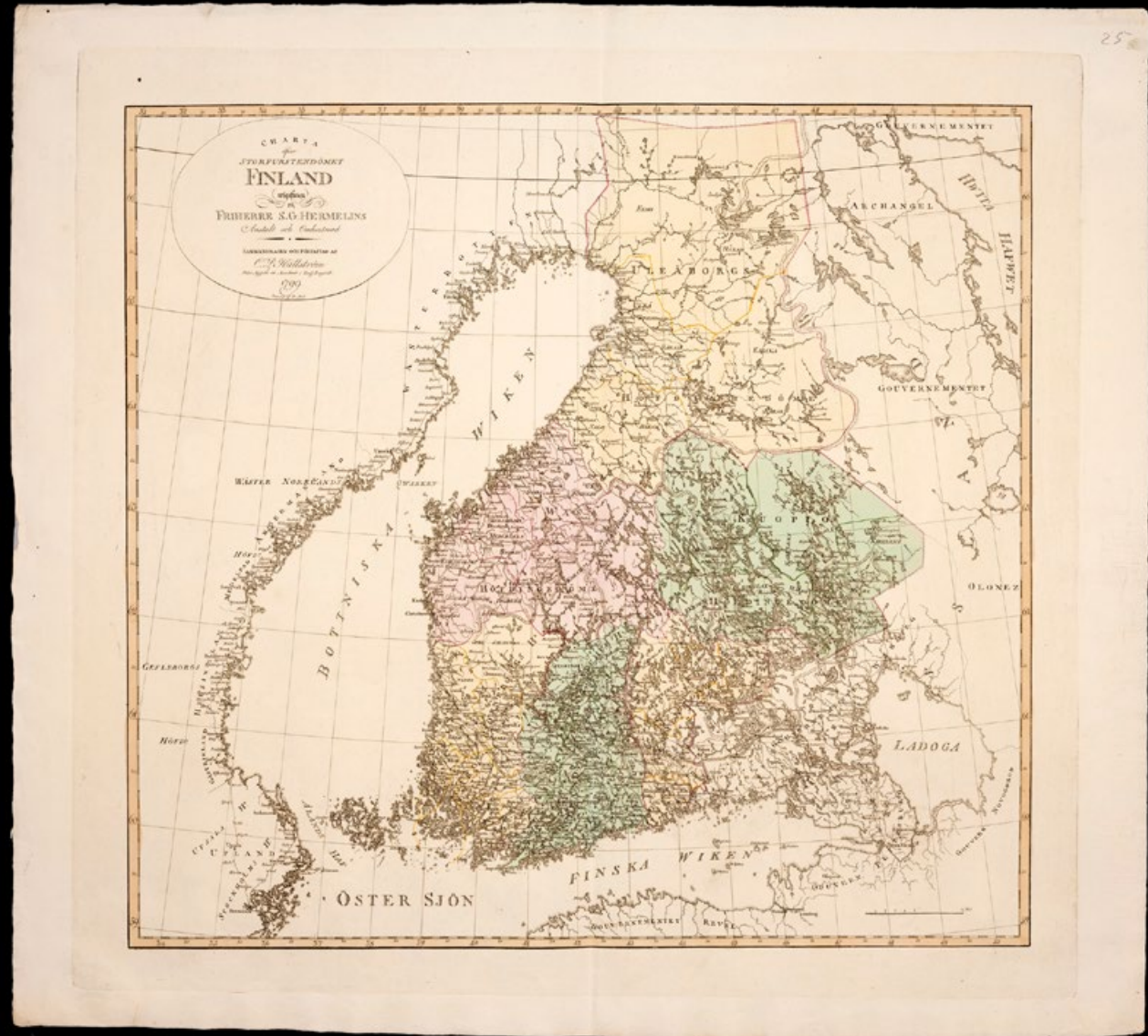


**12 Mapa Finska v šesti listech
1/6 vydaná roku 1799 ve Švédsku
jako součást atlasu švédského
barona Hermelina**

Státní oblastní archiv v Třeboni,
oddělení Třeboň, Rodinný archiv
Schwarzenberků, Orlík nad Vltavou,
mapa 1133

**12 Map of Finland consisting of six
1/6 sheets published in Sweden in
1799 as part of the atlas compiled
by the Swedish Baron Hermelin**

State Regional Archives in
Třeboň, department in Třeboň,
Schwarzenberg Family Archives,
Orlík nad Vltavou, map 1133



**12 Mapa Finska v šesti listech
2/6 vydaná roku 1799 ve Švédsku
jako součást atlasu švédského
barona Hermelina**

Státní oblastní archiv v Třeboni,
oddělení Třeboň, Rodinný archiv
Schwarzenberků, Orlík nad Vltavou,
mapa 1133

**12 Map of Finland consisting of six
2/6 sheets published in Sweden in
1799 as part of the atlas compiled
by the Swedish Baron Hermelin**

State Regional Archives in
Třeboň, department in Třeboň,
Schwarzenberg Family Archives,
Orlík nad Vltavou, map 1133



12 Mapa Finska v šesti listech
4/6 vydaná roku 1799 ve Švédsku
 jako součást atlasu švédského
 barona Hermelina

Státní oblastní archiv v Třeboni,
 oddělení Třeboň, Rodinný archiv
 Schwarzenberků, Orlík nad Vltavou,
 mapa 1133

12 Map of Finland consisting of six
4/6 sheets published in Sweden in
 1799 as part of the atlas compiled
 by the Swedish Baron Hermelin

State Regional Archives in
 Třeboň, department in Třeboň,
 Schwarzenberg Family Archives,
 Orlík nad Vltavou, map 1133

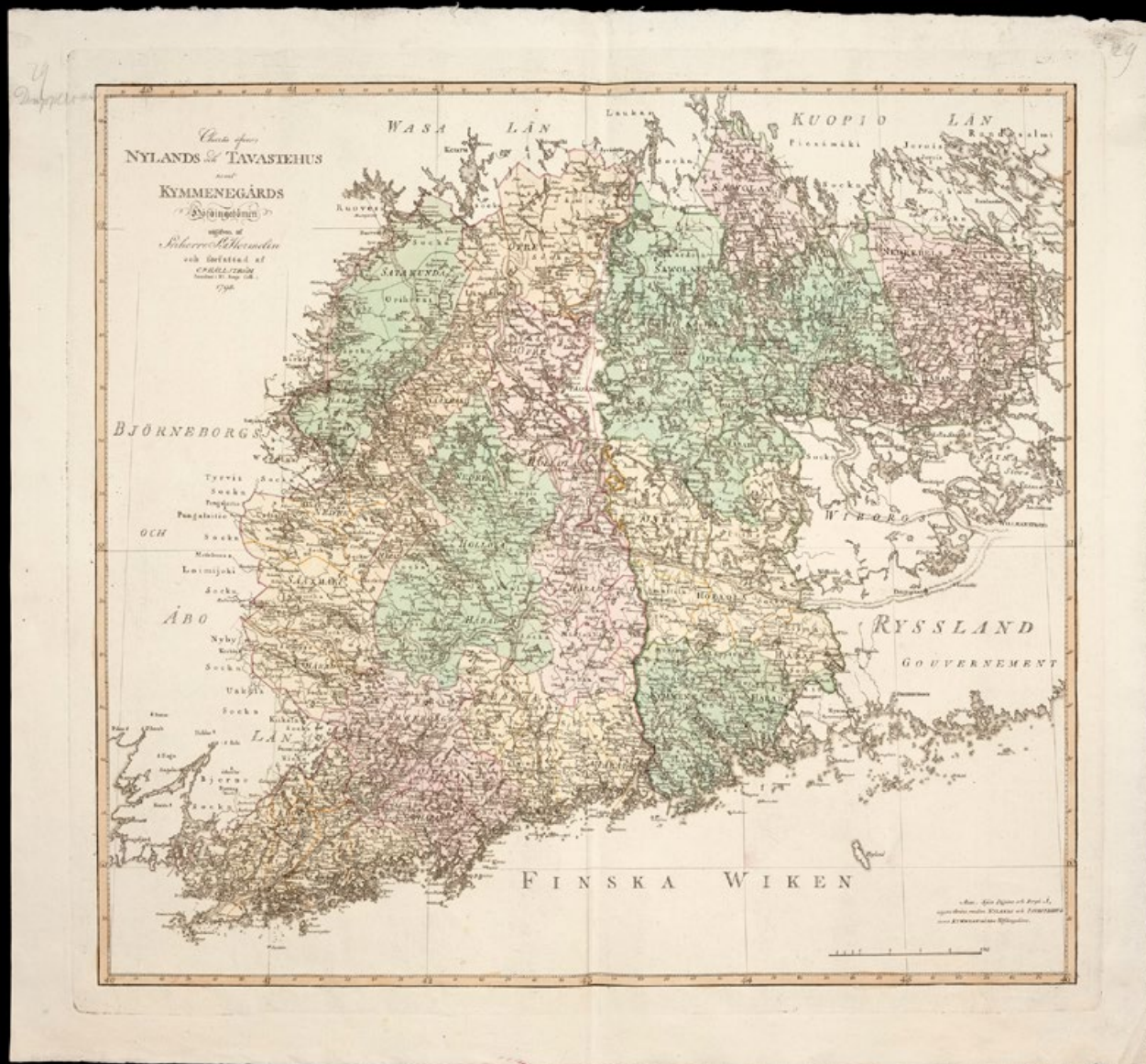


12 Mapa Finska v šesti listech
5/6 vydaná roku 1799 ve Švédsku
 jako součást atlasu švédského
 barona Hermelina

Státní oblastní archiv v Třeboni,
 oddělení Třeboň, Rodinný archiv
 Schwarzenberků, Orlík nad Vltavou,
 mapa 1133

12 Map of Finland consisting of six
5/6 sheets published in Sweden in
 1799 as part of the atlas compiled
 by the Swedish Baron Hermelin

State Regional Archives in
 Třeboň, department in Třeboň,
 Schwarzenberg Family Archives,
 Orlík nad Vltavou, map 1133

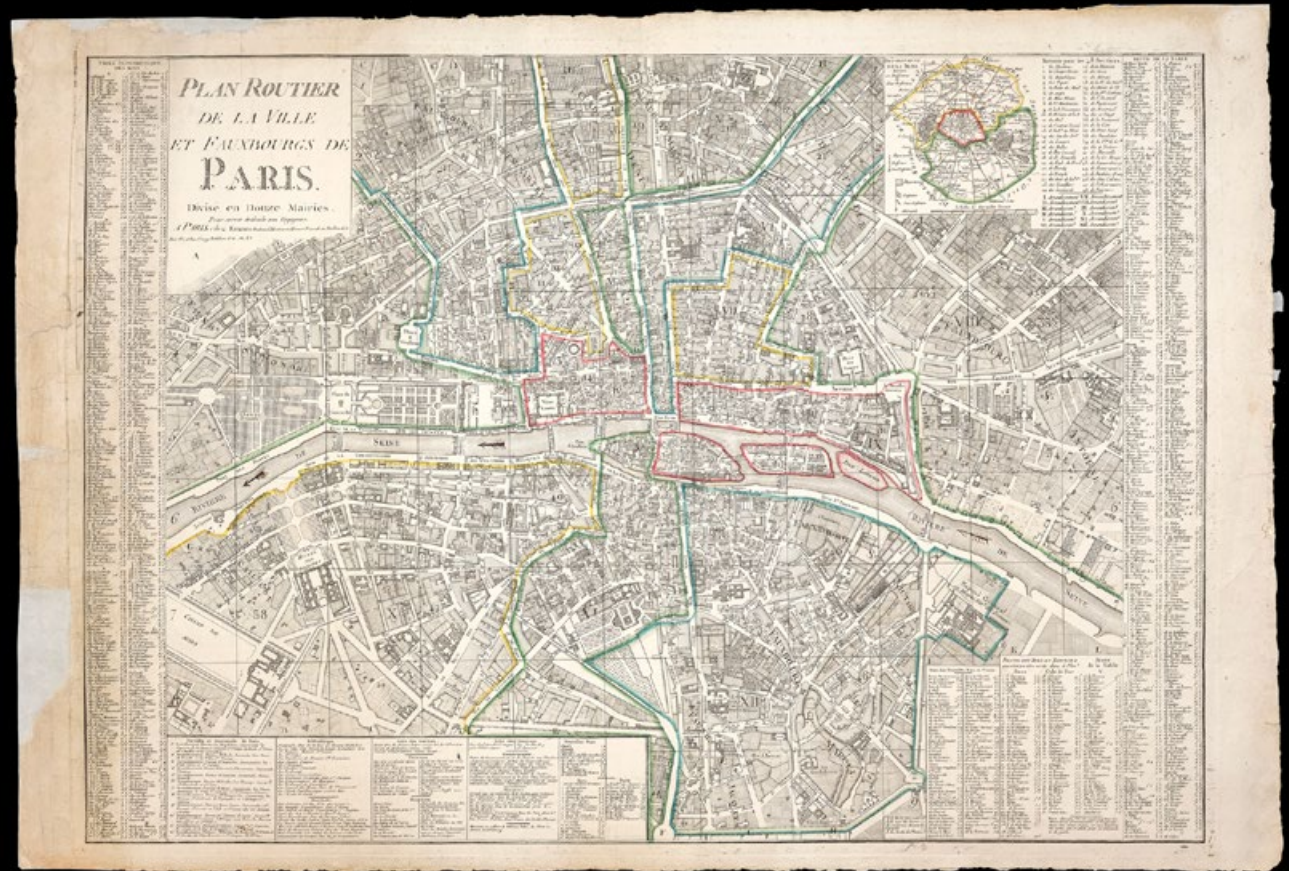


13 Plán cest v Paříži a na jejích předměstích včetně přehledu ulic pro cestovatele z roku 1820

Státní oblastní archiv v Třeboni, oddělení Třeboň, Sběrka map správy buquoyských statků, mapa 391

13 Map of the routes in Paris and its suburbs, including an overview of its streets for travellers, from 1820

State Regional Archives in Třeboň, department in Třeboň, Collection of maps of the Buquoy estates management, map 391

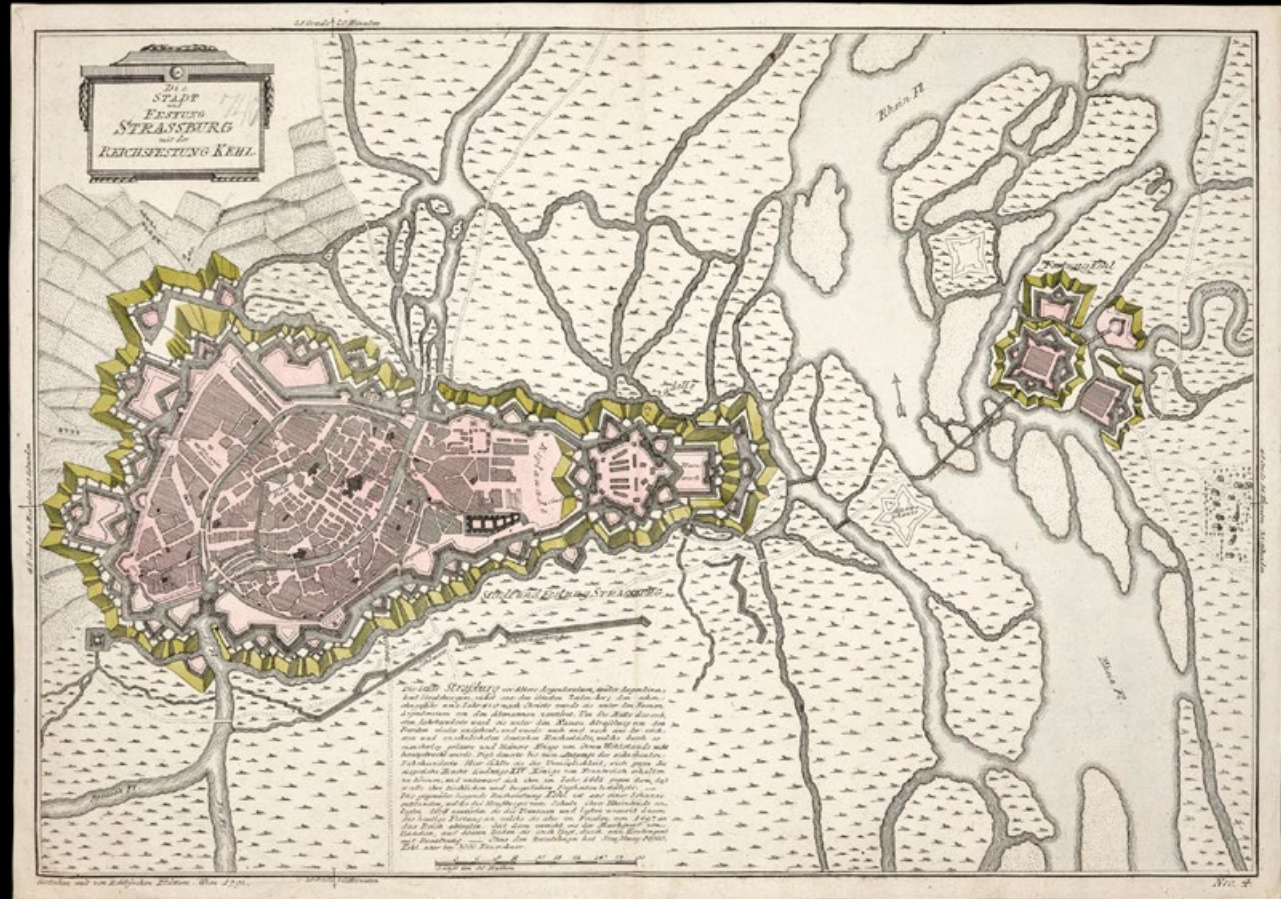


14 Plán města a pevnosti Štrasburk a říšské pevnosti Kehl na řece Rýn; rytina vydaná ve Vídni v roce 1792 obsahuje informace o dějinách obou měst

Státní oblastní archiv v Třeboni, oddělení Třeboň, Rodinný archiv Schwarzenberků, Orlík nad Vltavou, mapa 746

14 Plan of the city and fortress of Strasbourg and the imperial fortress of Kehl on the Rhine; the engraving published in Vienna in 1792 contains information about the history of both cities

State Regional Archives in Třeboň, department in Třeboň, Schwarzenberg Family Archives, Orlík nad Vltavou, map 746



**16 Mapa jihu Dalmácie;
vytištěna pro potřeby armády
ve Vídni kolem roku 1880**

Státní oblastní archiv v Třeboni,
oddělení Český Krumlov, Sbíрка map
a plánů Český Krumlov, mapa 62

**16 Map of southern Dalmatia;
printed for the army in Vienna
around 1880**

State Regional Archives in Třeboň,
department in Český Krumlov, Český
Krumlov collection of maps and
plans, map 62



**17 Část chorvatského pobřeží
na mapě Slavonie z roku 1750**

Státní oblastní archiv v Třeboni,
oddělení Třeboň, Rodinný archiv
Schwarzenberků, Orlík nad Vltavou,
mapa 961

**17 Part of the Croatian coast
on a map of Slavonia from 1750**

State Regional Archives in
Třeboň, department in Třeboň,
Schwarzenberg Family Archives,
Orlík nad Vltavou, map 961



**18 Plán Dublinu vytvořený
v roce 1797 v souvislosti
se stavbou Velkého kanálu**

Státní oblastní archiv v Třeboni,
oddělení Třeboň, Rodinný archiv
Schwarzenberků, Orlík nad Vltavou,
mapa 719

**18 Plan of Dublin made in 1797,
depicting the construction
of the Grand Canal**

State Regional Archives in
Třeboň, department in Třeboň,
Schwarzenberg Family Archives,
Orlík nad Vltavou, map 719



19 Mapa Irska pro cestovatele z roku 1793 s vyznačenými vzdálenostmi mezi sídly

Státní oblastní archiv v Třeboni,
oddělení Třeboň, Rodinný archiv
Schwarzenberků, Orlík nad Vltavou,
mapa 717

19 Map of Ireland for travellers from 1793, showing distances between settlements

State Regional Archives in
Třeboň, department in Třeboň,
Schwarzenberg Family Archives,
Orlík nad Vltavou, map 717

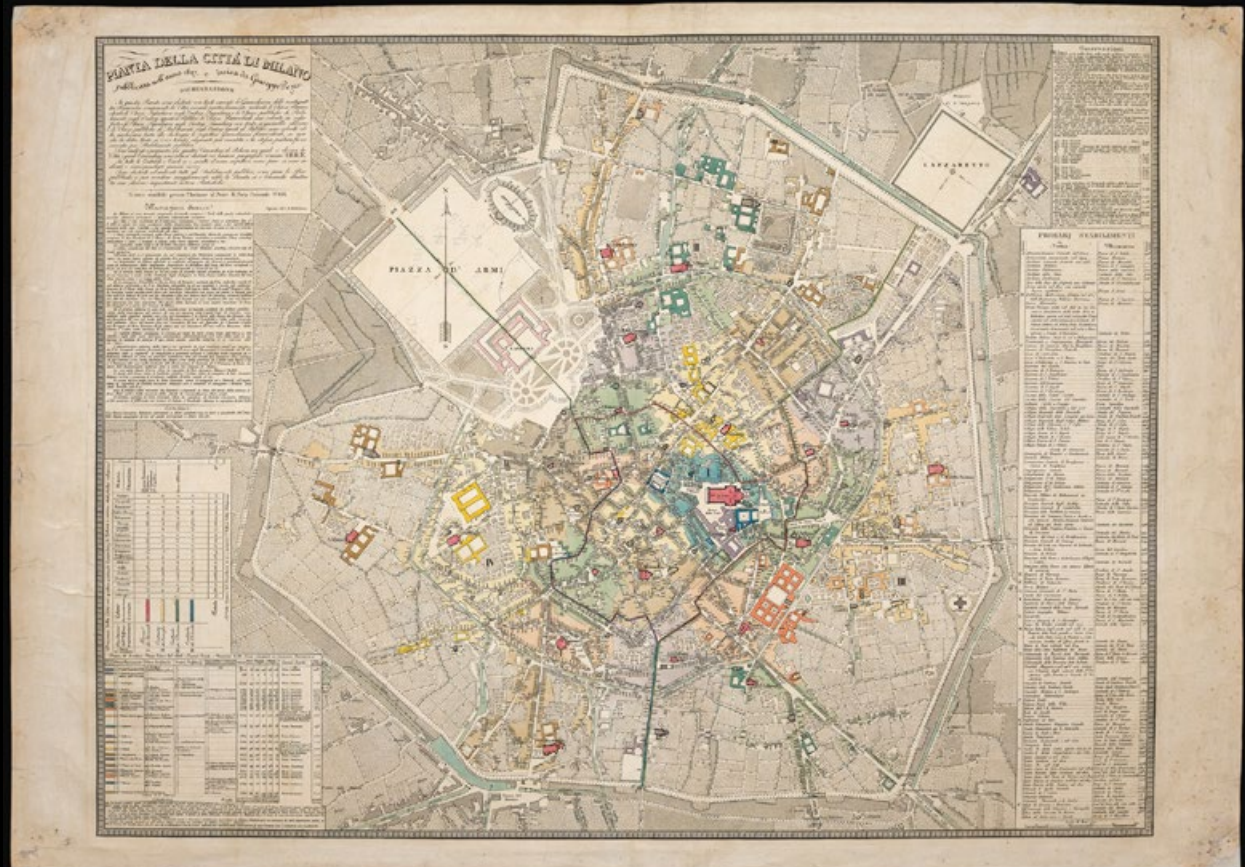


**20 Kolorovaný plán Milána
z roku 1827 s přehledem adres
významných institucí;
vyrytý Guiseppem Pezzem**

Státní oblastní archiv v Třeboni,
oddělení Třeboň, Rodinný archiv
Schwarzenberků, Orlík nad Vltavou,
mapa 1045

**20 Coloured plan of Milan
from 1827 with a list of addresses
of important institutions;
engraved by Giuseppe Pezzo**

State Regional Archives in
Třeboň, department in Třeboň,
Schwarzenberg Family Archives,
Orlík nad Vltavou, map 1045

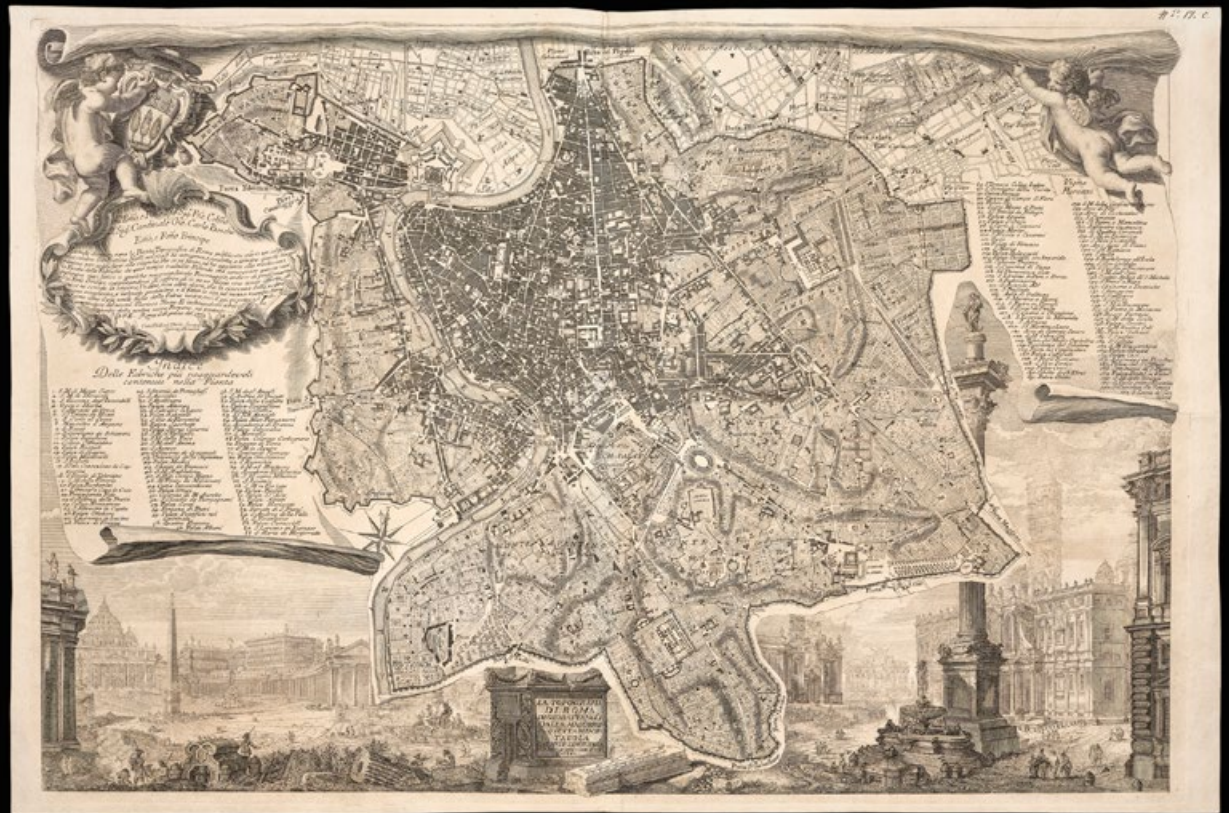


**21 Plán centra Říma s Vatikánem,
ve vedutě je zobrazeno
Svatopetrské náměstí a sloup
Panny Marie před bazilikou Santa
Maria Maggiore**

Státní oblastní archiv v Třeboni,
oddělení Třeboň, Rodinný archiv
Schwarzenberků, Orlík nad Vltavou,
mapa 1104

**21 Plan of Rome city centre
with the Vatican; the veduta
shows St Peter's Square and
the Column of the Virgin Mary
in front of the Basilica of Santa
Maria Maggiore**

State Regional Archives in
Třeboň, department in Třeboň,
Schwarzenberg Family Archives,
Orlík nad Vltavou, map 1104



22 Mapa Benátské laguny s vodními kanály a městem Benátky na mapě vydané podle staršího vzoru v roce 1820 s parergonem zachycujícím ochranné hradby Murazzi v moři mezi městy Chioggia a Pellestrina; ve spodní části nesou andělé kartuši zachycující podobu laguny v antice

Státní oblastní archiv v Třeboni, oddělení Třeboň, Sběrka map správy buquoyských statků, mapa 392

22 Map of the Venetian lagoon with the water channels and the city of Venice on a map published based on an earlier version in 1820 with a parergon depicting the protective walls of Murazzi in the sea between the towns of Chioggia and Pellestrina; in the lower part, the angels carry a cartouche depicting the lagoon as it appeared in antiquity

State Regional Archives in Třeboň, department in Třeboň, Collection of maps of the Buquoy estates management, map 392



23 Mapa Janovské republiky s plánem Janova ve zdobné kartuši a s vedutou města z roku 1743
Státní oblastní archiv v Třeboni, oddělení Třeboň, Sběrka map správy buquoyových statků, mapa 303

23 Map of the Republic of Genoa with a plan of Genoa in an ornamental cartouche and with a city view from 1743
State Regional Archives in Třeboň, department in Třeboň, Collection of maps of the Buquoy estates management, map 303





24 Ostrovní stát Kypr zachycen na mapě Osmanské říše z roku 1807
 Státní oblastní archiv v Třeboni, oddělení Třeboň, Rodinný archiv Schwarzenberků, Orlík nad Vltavou, mapa 642

24 The island state of Cyprus depicted on a map of the Ottoman Empire from 1807
 State Regional Archives in Třeboň, department in Třeboň, Schwarzenberg Family Archives, Orlík nad Vltavou, map 642



25 Kypr zachycený na mapě Malé Asie, Arábie a Persie z roku 1753

Státní oblastní archiv v Třeboni,
oddělení Třeboň, Rodinný archiv
Schwarzenberků, Orlík nad Vltavou,
mapa 1187

25 Cyprus captured on a map of Asia Minor, Arabia and Persia from 1753

State Regional Archives in
Třeboň, department in Třeboň,
Schwarzenberg Family Archives,
Orlík nad Vltavou, map 1187



26 Klajpedský kraj pod německým označením Memelland a západní část Litvy na mapě Východního Pruska v období mezi světovými válkami

Státní oblastní archiv v Třeboni,
oddělení Jindřichův Hradec,
Sbírka map

26 Klaipėda region under the German designation of Memelland and the western part of Lithuania on the map of East Prussia between the World Wars

State Regional Archives in Třeboň,
department in Jindřichův Hradec,
Collection of maps



27 Mapy lotyšských krajů
1/3 s centry Valmiera, Cēsis a Riga
na mapě Livonska z roku 1776

Státní oblastní archiv v Třeboni,
oddělení Třeboň, Rodinný archiv
Schwarzenberků, Orlík nad Vltavou,
mapa 1135

27 Maps of Latvian regions
1/3 with the Valmiera, Cēsis and Riga
city centres on the map of Livonia
from 1776

State Regional Archives in
Třeboň, department in Třeboň,
Schwarzenberg Family Archives,
Orlík nad Vltavou, map 1135



**27 Mapy lotyšských krajů
2/3 s centry Valmiera, Cēsis a Riga
na mapě Livonska z roku 1776**

Státní oblastní archiv v Třeboni,
oddělení Třeboň, Rodinný archiv
Schwarzenberků, Orlík nad Vltavou,
mapa 1135

**27 Maps of Latvian regions
2/3 with the Valmiera, Cēsis and Riga
city centres on the map of Livonia
from 1776**

State Regional Archives in
Třeboň, department in Třeboň,
Schwarzenberg Family Archives,
Orlík nad Vltavou, map 1135



**27 Mapy lotyšských krajů
3/3 s centry Valmiera, Cēsis a Riga
na mapě Livonska z roku 1776**

Státní oblastní archiv v Třeboni,
oddělení Třeboň, Rodinný archiv
Schwarzenberků, Orlík nad Vltavou,
mapa 1135

**27 Maps of Latvian regions
3/3 with the Valmiera, Cēsis and Riga
city centres on the map of Livonia
from 1776**

State Regional Archives in
Třeboň, department in Třeboň,
Schwarzenberg Family Archives,
Orlík nad Vltavou, map 1135

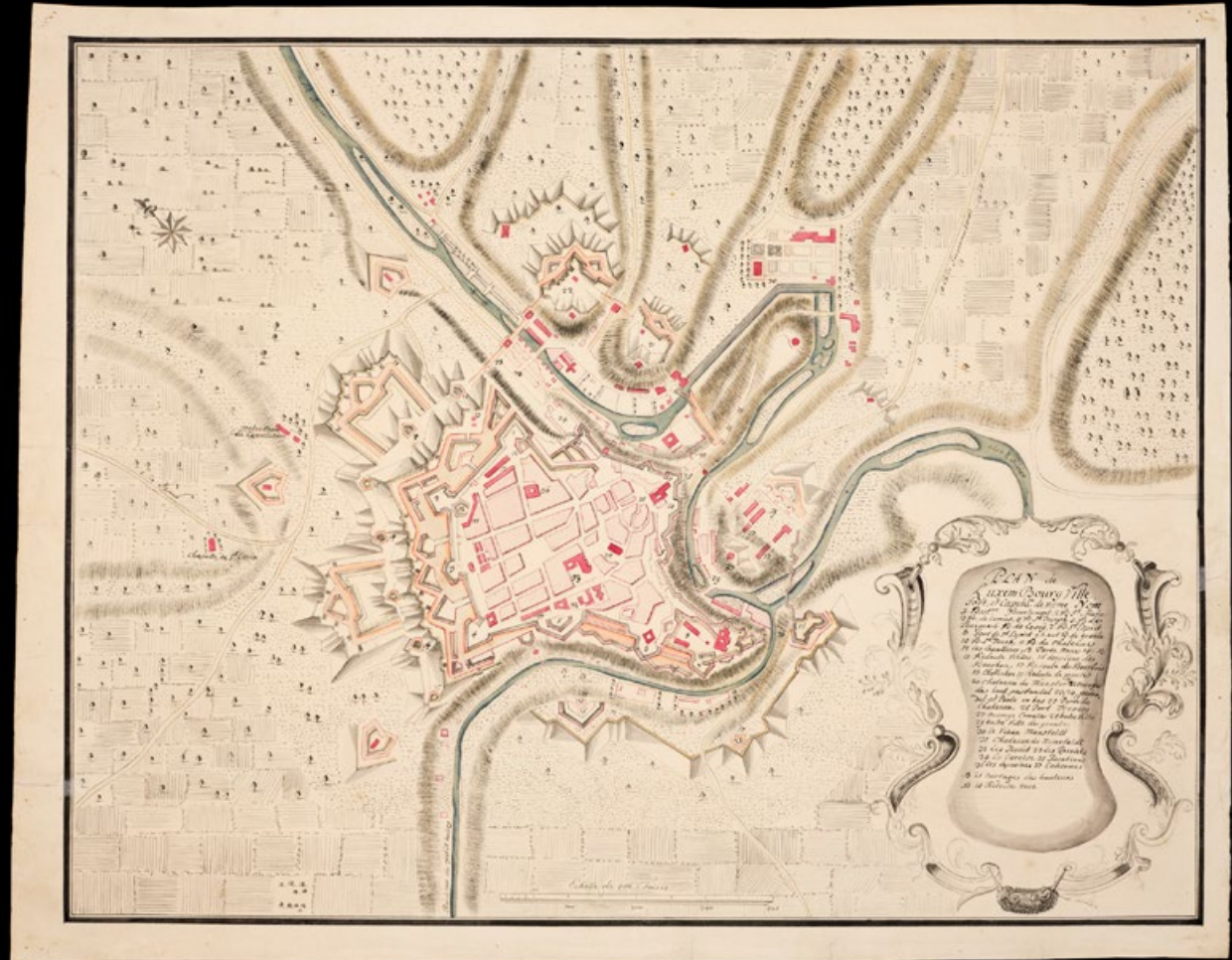


28 Plán Lucemburku a jeho opevnění z roku 1790

Státní oblastní archiv v Třeboni,
oddělení Třeboň, Rodinný archiv
Schwarzenberků, Orlík nad Vltavou,
mapa 770

28 Plan of Luxembourg and its fortifications from 1790

State Regional Archives in
Třeboň, department in Třeboň,
Schwarzenberg Family Archives,
Orlík nad Vltavou, map 770



**30 Mapa Uherského království
z roku 1709 od rakouského
kartografa Johanna
Christopa Müllera**

Státní oblastní archiv v Třeboni,
oddělení Český Krumlov, Sbíрка map
a plánů Český Krumlov, mapa 623

**30 Map of the Kingdom of Hungary
from 1709 by Austrian cartographer
Johann Christoph Müller**

State Regional Archives in Třeboň,
department in Český Krumlov, Český
Krumlov collection of maps and
plans, map 623



**30 Mapa Uherského království
1/4 z roku 1709 od rakouského
kartografa Johanna
Christopha Müllera**

Státní oblastní archiv v Třeboni,
oddělení Český Krumlov, Sbíрка map
a plánů Český Krumlov, mapa 623

**30 Map of the Kingdom of Hungary
1/4 from 1709 by Austrian cartographer
Johann Christoph Müller**

State Regional Archives in Třeboň,
department in Český Krumlov, Český
Krumlov collection of maps and
plans, map 623



**30 Mapa Uherského království
2/4 z roku 1709 od rakouského
kartografa Johanna
Christopha Müllera**

Státní oblastní archiv v Třeboni,
oddělení Český Krumlov, Sbíрка map
a plánů Český Krumlov, mapa 623

**30 Map of the Kingdom of Hungary
2/4 from 1709 by Austrian cartographer
Johann Christoph Müller**

State Regional Archives in Třeboň,
department in Český Krumlov, Český
Krumlov collection of maps and
plans, map 623



**30 Mapa Uherského království
3/4 z roku 1709 od rakouského
kartografa Johanna
Christopha Müllera**

Státní oblastní archiv v Třeboni,
oddělení Český Krumlov, Sbíрка map
a plánů Český Krumlov, mapa 623

**30 Map of the Kingdom of Hungary
3/4 from 1709 by Austrian cartographer
Johann Christoph Müller**

State Regional Archives in Třeboň,
department in Český Krumlov, Český
Krumlov collection of maps and
plans, map 623



30 Mapa Uherského království

4/4 z roku 1709 od rakouského

kartografa Johanna

Christopha Müllera


Státní oblastní archiv v Třeboni,
oddělení Český Krumlov, Sbíрка map
a plánů Český Krumlov, mapa 623


30 Map of the Kingdom of Hungary

4/4 from 1709 by Austrian cartographer

Johann Christoph Müller

State Regional Archives in Třeboň,
department in Český Krumlov, Český
Krumlov collection of maps and
plans, map 623





31 Plán z roku 1798 zachycuje hlavní město Malty Valletta obklopené zálivů

Státní oblastní archiv v Třeboni, oddělení Třeboň, Rodinný archiv Schwarzenberků, Orlík nad Vltavou, mapa 583

31 Plan from 1798 showing Malta's capital Valletta surrounded by bays

State Regional Archives in Třeboň, department in Třeboň, Schwarzenberg Family Archives, Orlík nad Vltavou, map 583



33 Mapa císařského, svobodného, říšského, volebního a obchodního města Frankfurtu nad Mohanem z roku 1734 podle starší verze Johanna Baptisty Homanna; parerga odkazují na městská práva a veduty zobrazují město, trh a volbu římskoněmeckého císaře
Státní oblastní archiv v Třeboni, oddělení Třeboň, Sběrka map správy buquoyských statků, mapa 305

33 Map of the free imperial, electoral and commercial city of Frankfurt am Main from 1734 according to an earlier version by Johann Baptist Homann; the parergons refer to the city rights and the vedutas show the city, the market and an election of the Holy Roman Emperor
State Regional Archives in Třeboň, department in Třeboň, Collection of maps of the Buquoy estates management, map 305

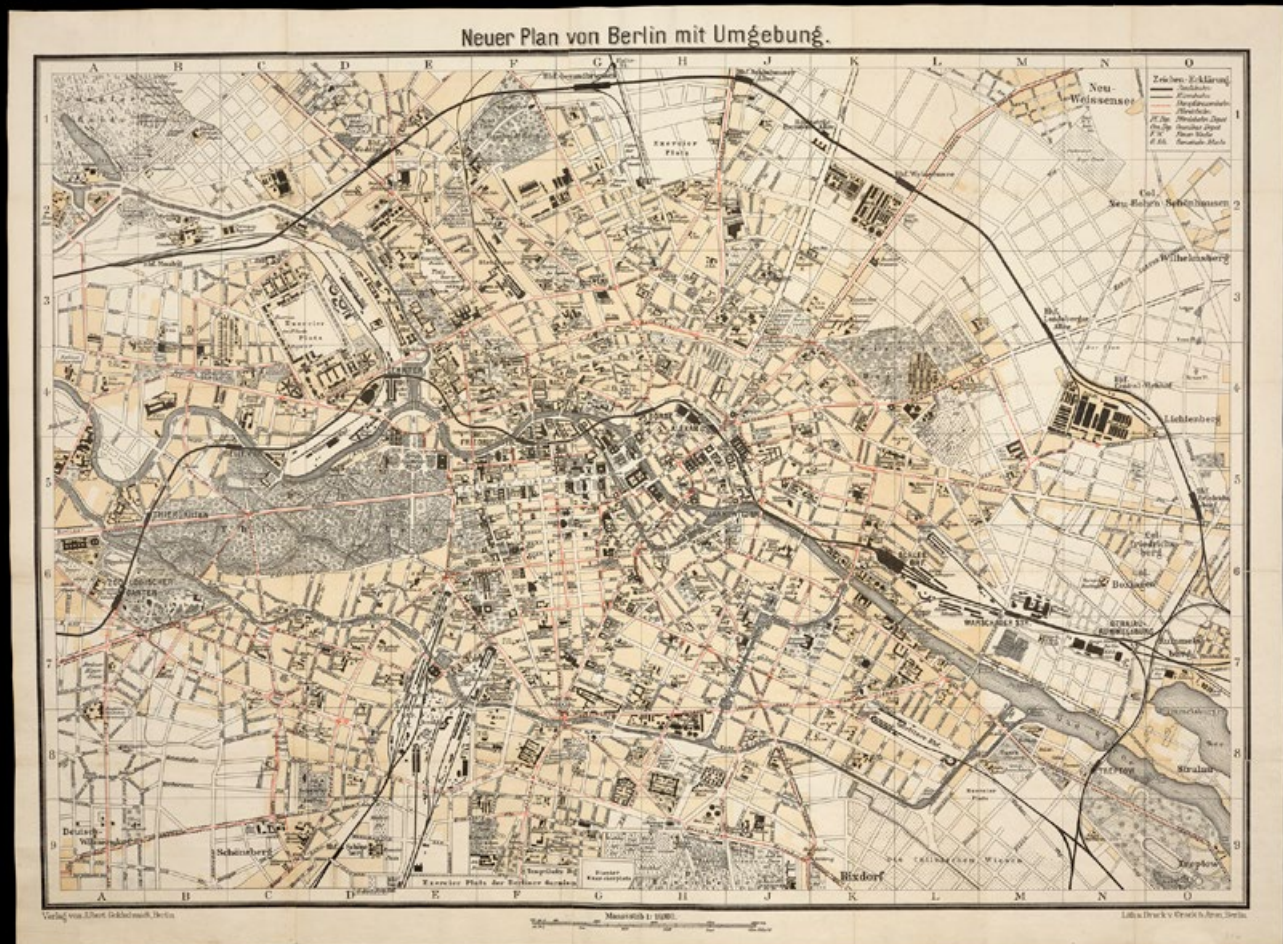


34 Plán Berlína z roku 1896

Státní oblastní archiv v Třeboni,
oddělení Český Krumlov, Sbíрка map
a plánů Český Krumlov, mapa 331

34 Plan of Berlin from 1896

State Regional Archives in Třeboň,
department in Český Krumlov,
Český Krumlov collection of maps
and plans, map 331

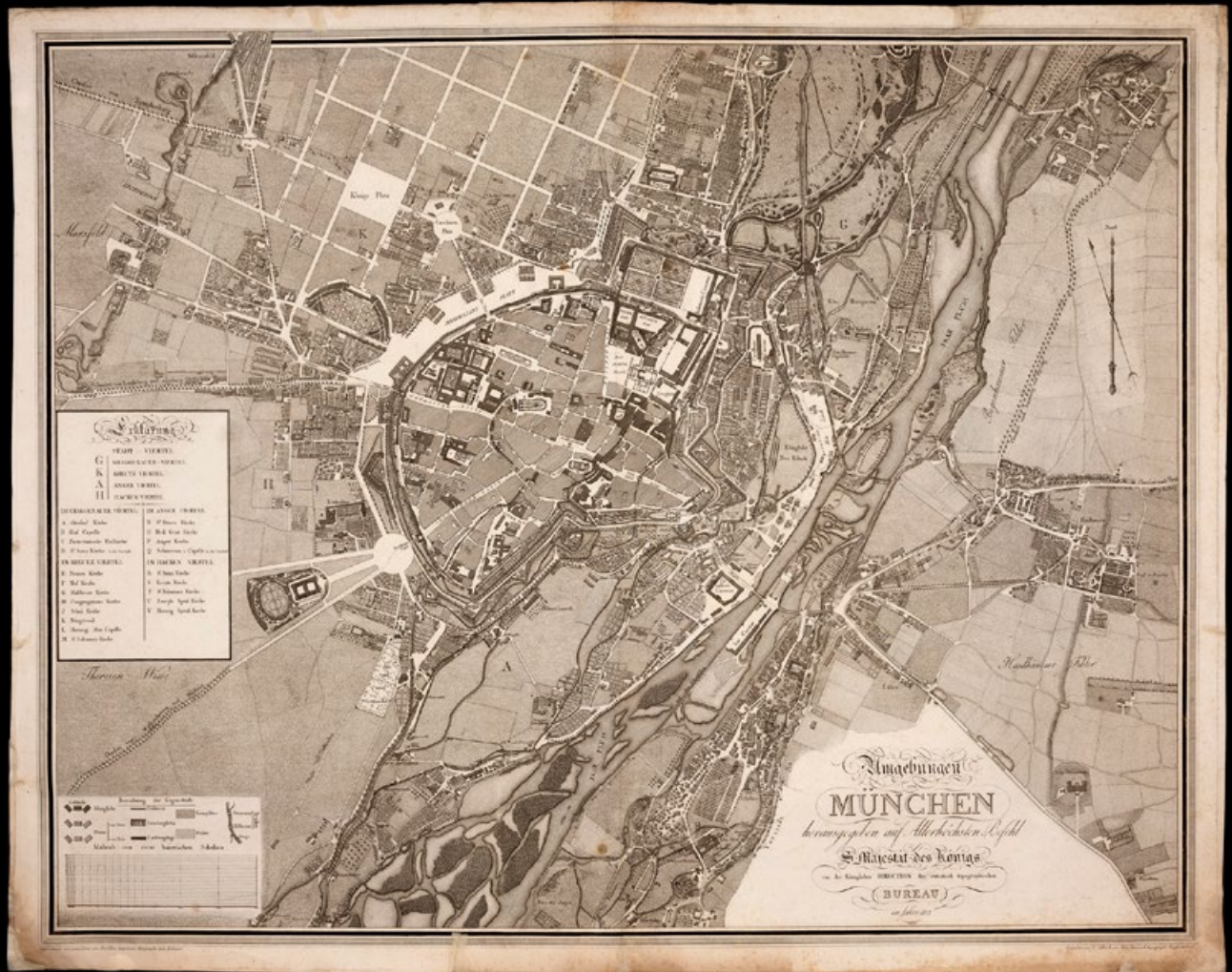


**35 Plán Mnichova
a jeho bezprostředního okolí
z roku 1812**

Státní oblastní archiv v Třeboni,
oddělení Třeboň, Rodinný archiv
Schwarzenberků, Orlík nad Vltavou,
mapa 840

**35 Plan of Munich
and its immediate surroundings
from 1812**

State Regional Archives in
Třeboň, department in Třeboň,
Schwarzenberg Family Archives,
Orlík nad Vltavou, map 840



**36 Svobodné a hanzovní město
Hamburk na plánu z roku 1800
a veduta města**

Státní oblastní archiv v Třeboni,
oddělení Třeboň, Rodinný archiv
Schwarzenberků, Orlík nad Vltavou,
mapa 793

**36 Free and Hanseatic City
of Hamburg on a plan from 1800
and a veduta of the city**

State Regional Archives in
Třeboň, department in Třeboň,
Schwarzenberg Family Archives,
Orlík nad Vltavou, map 793

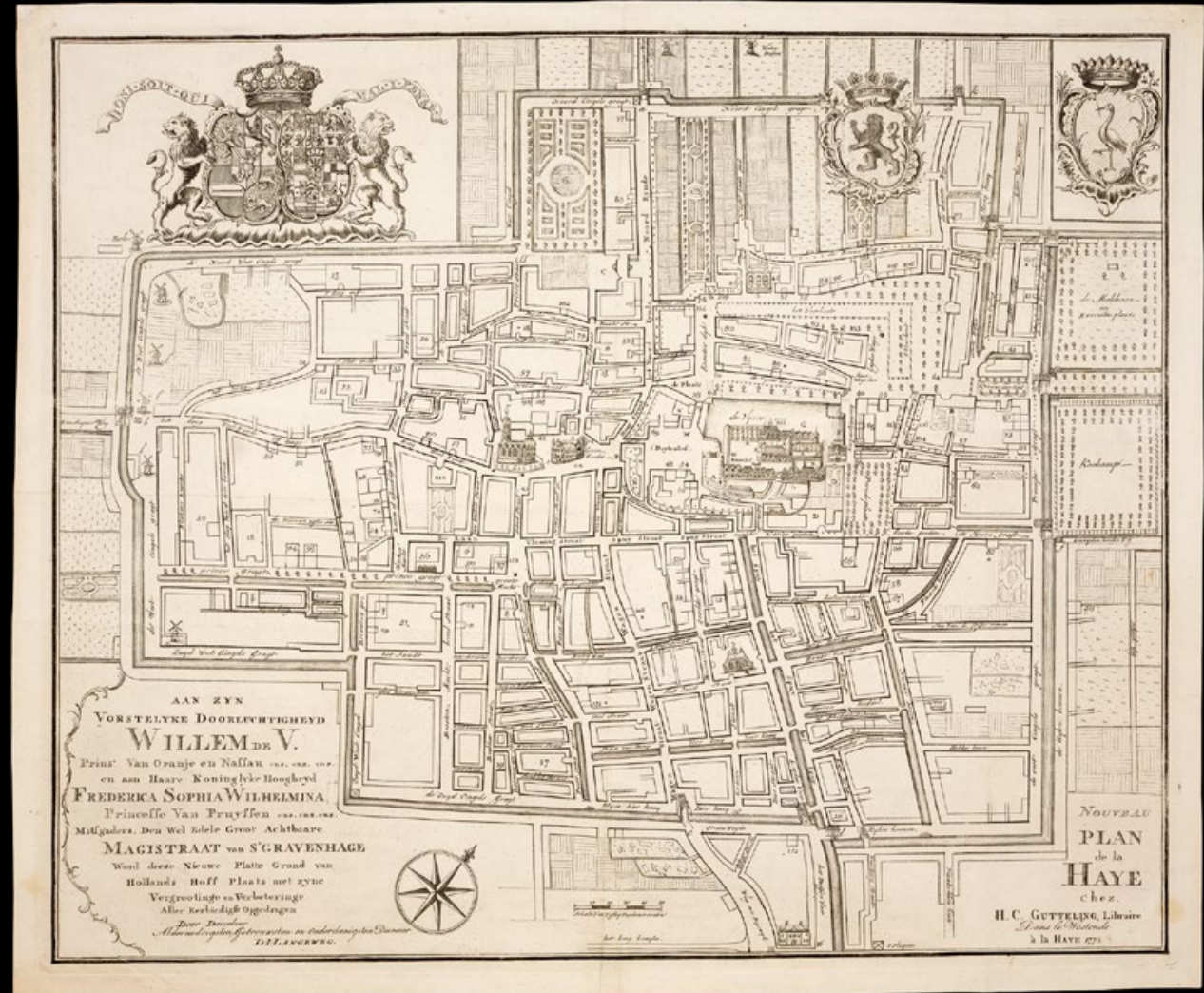


**37 Plán města Haagu
s panoramatickým pohledem
na významné budovy ve městě,
zejména Binnenhof**

Státní oblastní archiv v Třeboni,
oddělení Třeboň, Rodinný archiv
Schwarzenberků, Orlík nad Vltavou,
mapa 775

**37 Plan of the Hague
with a panoramic view
of important buildings in the city,
especially the Binnenhof**

State Regional Archives in
Třeboň, department in Třeboň,
Schwarzenberg Family Archives,
Orlík nad Vltavou, map 775





39 Mapa regionu Rijk van Nijmegen, kterou v roce 1798 vytvořil kartograf, v té době i voják a rodák z Nijmegenu, Cornelius Krayenhoff
 Státní oblastní archiv v Třeboni, oddělení Třeboň, Rodinný archiv Schwarzenberků, Orlík nad Vltavou, mapa 138

39 Map of the Rijk van Nijmegen region, made in 1798 by the cartographer Cornelius Krayenhoff, a soldier at the time and native of Nijmegen
 State Regional Archives in Třeboň, department in Třeboň, Schwarzenberg Family Archives, Orlík nad Vltavou, map 138

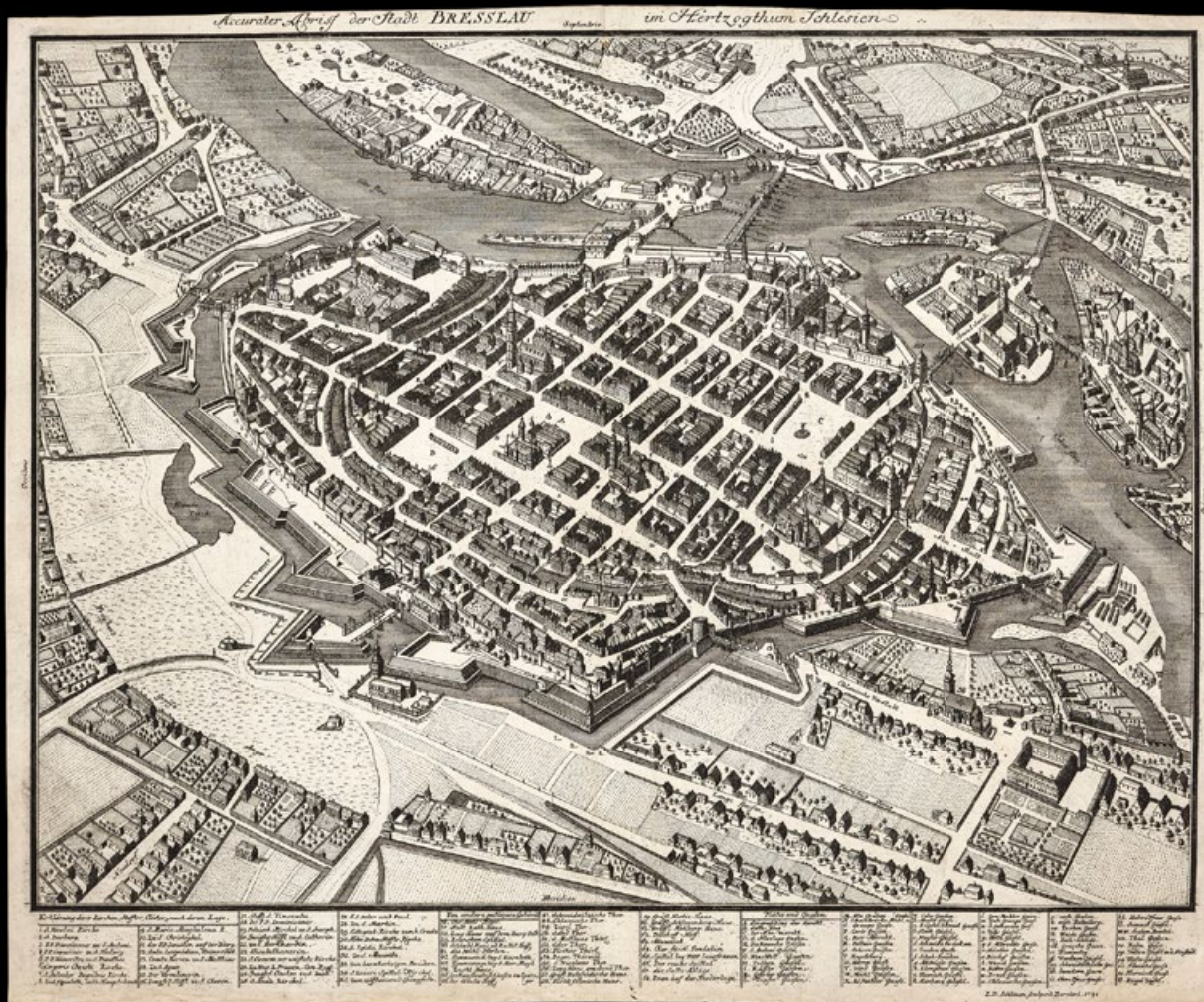


40 Panoramatický plán Vratislavi od známého německého mědirytce Johanna Davida Schleuena zachytil město v roce 1741

Státní oblastní archiv v Třeboni, oddělení Třeboň, Rodinný archiv Schwarzenberků, Orlík nad Vltavou, mapa 807

40 Panoramic plan of Wrocław by the famous German copper engraver Johann David Schleuen, capturing the city in 1741

State Regional Archives in Třeboň, department in Třeboň, Schwarzenberg Family Archives, Orlík nad Vltavou, map 807




41 Plán Krakova s nejbližším okolím z přelomu 19. a 20. století od geometra ve službách hrabat Buquoyů, Eduarda Bažanta

Státní oblastní archiv v Třeboni, oddělení Třeboň, Sběrka map správy buquoyových statků, mapa 318

41 Plan of Kraków and its immediate surroundings from the turn of the 19th and 20th centuries by Eduard Bažant, a surveyor in the service of the Counts of Buquoy

State Regional Archives in Třeboň, department in Třeboň, Collection of maps of the Buquoy estates management, map 318





42 Plán Varšavy zachycuje město k roku 1808

Státní oblastní archiv v Třeboni, oddělení Třeboň, Rodinný archiv Schwarzenberků, Orlík nad Vltavou, mapa 595

42 Plan of Warsaw, showing the city as at 1808

State Regional Archives in Třeboň, department in Třeboň, Schwarzenberg Family Archives, Orlík nad Vltavou, map 595



Wymienione
 (List of names and details in Polish and German)

1	1	1	1
2	2	2	2
3	3	3	3
4	4	4	4
5	5	5	5
6	6	6	6
7	7	7	7
8	8	8	8
9	9	9	9
10	10	10	10
11	11	11	11
12	12	12	12
13	13	13	13
14	14	14	14
15	15	15	15
16	16	16	16
17	17	17	17
18	18	18	18
19	19	19	19
20	20	20	20
21	21	21	21
22	22	22	22
23	23	23	23
24	24	24	24
25	25	25	25
26	26	26	26
27	27	27	27
28	28	28	28
29	29	29	29
30	30	30	30
31	31	31	31
32	32	32	32
33	33	33	33
34	34	34	34
35	35	35	35
36	36	36	36
37	37	37	37
38	38	38	38
39	39	39	39
40	40	40	40
41	41	41	41
42	42	42	42
43	43	43	43
44	44	44	44
45	45	45	45
46	46	46	46
47	47	47	47
48	48	48	48
49	49	49	49
50	50	50	50
51	51	51	51
52	52	52	52
53	53	53	53
54	54	54	54
55	55	55	55
56	56	56	56
57	57	57	57
58	58	58	58
59	59	59	59
60	60	60	60
61	61	61	61
62	62	62	62
63	63	63	63
64	64	64	64
65	65	65	65
66	66	66	66
67	67	67	67
68	68	68	68
69	69	69	69
70	70	70	70
71	71	71	71
72	72	72	72
73	73	73	73
74	74	74	74
75	75	75	75
76	76	76	76
77	77	77	77
78	78	78	78
79	79	79	79
80	80	80	80
81	81	81	81
82	82	82	82
83	83	83	83
84	84	84	84
85	85	85	85
86	86	86	86
87	87	87	87
88	88	88	88
89	89	89	89
90	90	90	90
91	91	91	91
92	92	92	92
93	93	93	93
94	94	94	94
95	95	95	95
96	96	96	96
97	97	97	97
98	98	98	98
99	99	99	99
100	100	100	100

**43 Mapa Polského království
a Litevského Velkoknížectví
z roku 1772 od významného
augsburského mědirytce
a kartografického nakladatele
Tobiase Conrada Lottera**

Státní oblastní archiv v Třeboni,
oddělení Český Krumlov, Sběrka map
a plánů Český Krumlov, mapa 80

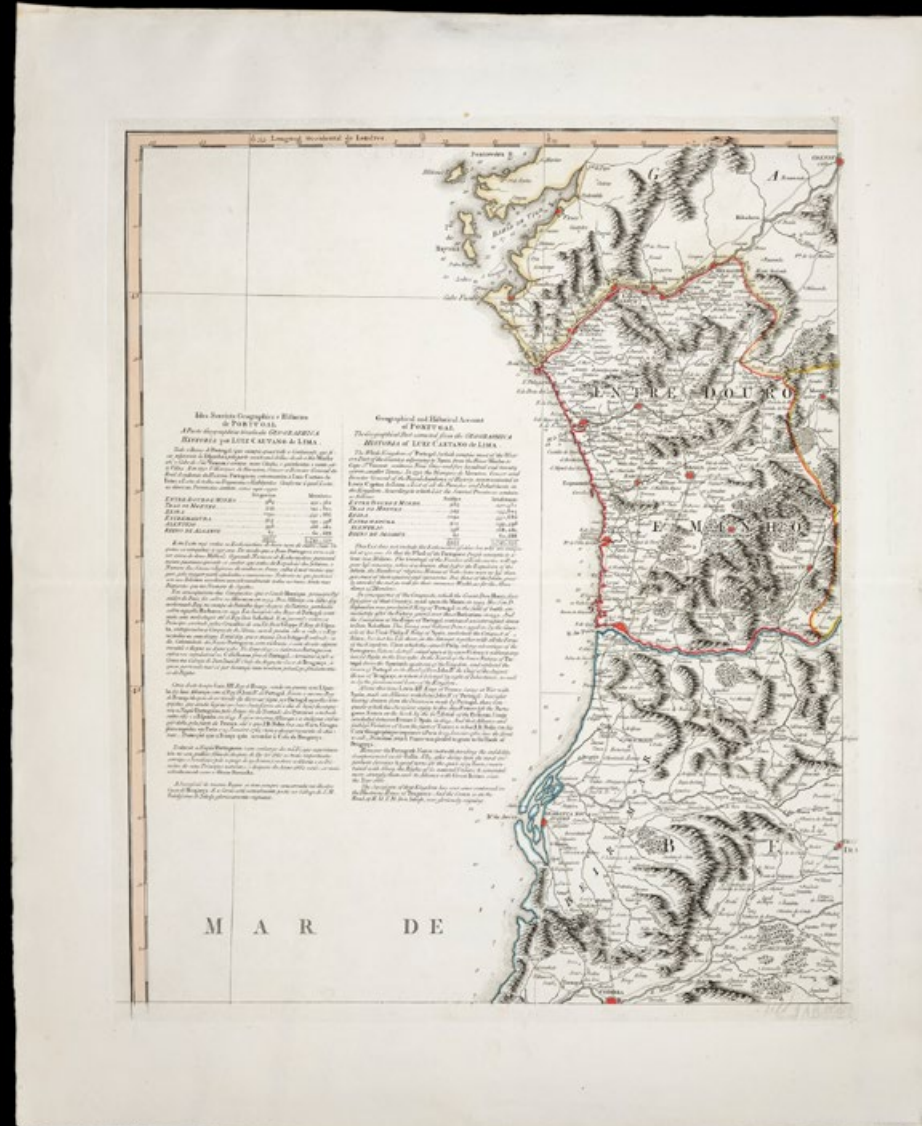
**43 Map of the Kingdom of Poland
and the Grand Duchy of Lithuania
from 1772 by the prominent
Augsburg copper engraver
and cartographic publisher
Tobias Conrad Lotter**

State Regional Archives in Třeboň,
department in Český Krumlov, Český
Krumlov collection of maps and
plans, map 80



44 Mapa Portugalska z roku 1790
1/6 pochází od Thomase Jefferyse,
geografa anglického krále
Jiřího III.; druhé vydání bylo
doplněno o aktuální hranice
po poslední válce v Portugalsku
Státní oblastní archiv v Třeboni,
oddělení Třeboň, Rodinný archiv
Schwarzenberků, Orlík nad Vltavou,
mapa 700

44 Map of Portugal from 1790
1/6 by Thomas Jeffers, geographer
of King George III of England;
this second edition was updated
with the current borders after
the last war in Portugal
State Regional Archives in
Třeboň, department in Třeboň,
Schwarzenberg Family Archives,
Orlík nad Vltavou, map 700



44 Mapa Portugalska z roku 1790
2/6 pochází od Thomase Jefferyse,
geografa anglického krále
Jiřího III.; druhé vydání bylo
doplněno o aktuální hranice
po poslední válce v Portugalsku
Státní oblastní archiv v Třeboni,
oddělení Třeboň, Rodinný archiv
Schwarzenberků, Orlík nad Vltavou,
mapa 700

44 Map of Portugal from 1790
2/6 by Thomas Jeffers, geographer
of King George III of England;
this second edition was updated
with the current borders after
the last war in Portugal
State Regional Archives in
Třeboň, department in Třeboň,
Schwarzenberg Family Archives,
Orlík nad Vltavou, map 700



44 Mapa Portugalska z roku 1790
3/6 pochází od Thomase Jefferyse,
geografa anglického krále
Jiřího III.; druhé vydání bylo
doplněno o aktuální hranice
po poslední válce v Portugalsku
Státní oblastní archiv v Třeboni,
oddělení Třeboň, Rodinný archiv
Schwarzenberků, Orlík nad Vltavou,
mapa 700

44 Map of Portugal from 1790
3/6 by Thomas Jeffers, geographer
of King George III of England;
this second edition was updated
with the current borders after
the last war in Portugal
State Regional Archives in
Třeboň, department in Třeboň,
Schwarzenberg Family Archives,
Orlík nad Vltavou, map 700



44 Mapa Portugalska z roku 1790
4/6 pochází od Thomase Jefferyse,
geografa anglického krále
Jiřího III.; druhé vydání bylo
doplněno o aktuální hranice
po poslední válce v Portugalsku
Státní oblastní archiv v Třeboni,
oddělení Třeboň, Rodinný archiv
Schwarzenberků, Orlík nad Vltavou,
mapa 700

44 Map of Portugal from 1790
4/6 by Thomas Jeffers, geographer
of King George III of England;
this second edition was updated
with the current borders after
the last war in Portugal
State Regional Archives in
Třeboň, department in Třeboň,
Schwarzenberg Family Archives,
Orlík nad Vltavou, map 700



44 Mapa Portugalska z roku 1790
 5/6 pochází od Thomase Jefferyse,
 geografa anglického krále
 Jiřího III.; druhé vydání bylo
 doplněno o aktuální hranice
 po poslední válce v Portugalsku
 Státní oblastní archiv v Třeboni,
 oddělení Třeboň, Rodinný archiv
 Schwarzenberků, Orlík nad Vltavou,
 mapa 700

44 Map of Portugal from 1790
 5/6 by Thomas Jeffers, geographer
 of King George III of England;
 this second edition was updated
 with the current borders after
 the last war in Portugal
 State Regional Archives in
 Třeboň, department in Třeboň,
 Schwarzenberg Family Archives,
 Orlík nad Vltavou, map 700



44 Mapa Portugalska z roku 1790
6/6 pochází od Thomase Jefferyse,
 geografa anglického krále
 Jiřího III.; druhé vydání bylo
 doplněno o aktuální hranice
 po poslední válce v Portugalsku
 Státní oblastní archiv v Třeboni,
 oddělení Třeboň, Rodinný archiv
 Schwarzenberků, Orlík nad Vltavou,
 mapa 700

44 Map of Portugal from 1790
6/6 by Thomas Jeffers, geographer
 of King George III of England;
 this second edition was updated
 with the current borders after
 the last war in Portugal
 State Regional Archives in
 Třeboň, department in Třeboň,
 Schwarzenberg Family Archives,
 Orlík nad Vltavou, map 700



45 Panoramatický plán hlavního a rezidenčního města Vídně od vojenského kartografa Josefa Daniela Hubera zachycuje metropoli za vlády Josefa II. v roce 1785; včetně opevnění, názvů ulic a významných budov
Státní oblastní archiv v Třeboni, oddělení Český Krumlov, Sběrka map a plánů Český Krumlov, mapa 1435

45 Panoramic plan of the capital and residential city of Vienna by the military cartographer Josef Daniel Huber, showing the metropolis during the reign of Joseph II in 1785; including fortifications, street names and important buildings
State Regional Archives in Třeboň, department in Český Krumlov, Český Krumlov collection of maps and plans, map 1435



45 Panoramatický plán hlavního
1/6 a rezidenčního města Vídně
od vojenského kartografa
Josefa Daniela Hubera zachycuje
metropoli za vlády Josefa II.
v roce 1785; včetně opevnění,
názvů ulic a významných budov
Státní oblastní archiv v Třeboni,
oddělení Český Krumlov, Sběrka map
a plánů Český Krumlov, mapa 1435

45 Panoramic plan of the capital
1/6 and residential city of Vienna
by the military cartographer
Josef Daniel Huber, showing
the metropolis during the reign
of Joseph II in 1785; including
fortifications, street names
and important buildings
State Regional Archives in Třeboň,
department in Český Krumlov, Český
Krumlov collection of maps and
plans, map 1435



45 2/6 Panoramatický plán hlavního a rezidenčního města Vídně od vojenského kartografa Josefa Daniela Hubera zachycuje metropoli za vlády Josefa II. v roce 1785; včetně opevnění, názvů ulic a významných budov
Státní oblastní archiv v Třeboni, oddělení Český Krumlov, Sběrka map a plánů Český Krumlov, mapa 1435

45 2/6 Panoramic plan of the capital and residential city of Vienna by the military cartographer Josef Daniel Huber, showing the metropolis during the reign of Joseph II in 1785; including fortifications, street names and important buildings
State Regional Archives in Třeboň, department in Český Krumlov, Český Krumlov collection of maps and plans, map 1435



45 3/6 Panoramatický plán hlavního a rezidenčního města Vídně od vojenského kartografa Josefa Daniela Hubera zachycuje metropoli za vlády Josefa II. v roce 1785; včetně opevnění, názvů ulic a významných budov
Státní oblastní archiv v Třeboni, oddělení Český Krumlov, Sběrka map a plánů Český Krumlov, mapa 1435

45 3/6 Panoramic plan of the capital and residential city of Vienna by the military cartographer Josef Daniel Huber, showing the metropolis during the reign of Joseph II in 1785; including fortifications, street names and important buildings
State Regional Archives in Třeboň, department in Český Krumlov, Český Krumlov collection of maps and plans, map 1435



45 4/6 Panoramatický plán hlavního a rezidenčního města Vídně od vojenského kartografa Josefa Daniela Hubera zachycuje metropoli za vlády Josefa II. v roce 1785; včetně opevnění, názvů ulic a významných budov
Státní oblastní archiv v Třeboni, oddělení Český Krumlov, Sběrka map a plánů Český Krumlov, mapa 1435

45 4/6 Panoramic plan of the capital and residential city of Vienna by the military cartographer Josef Daniel Huber, showing the metropolis during the reign of Joseph II in 1785; including fortifications, street names and important buildings
State Regional Archives in Třeboň, department in Český Krumlov, Český Krumlov collection of maps and plans, map 1435



45/5/6 **Panoramatický plán hlavního a rezidenčního města Vídně od vojenského kartografa Josefa Daniela Hubera zachycuje metropoli za vlády Josefa II. v roce 1785; včetně opevnění, názvů ulic a významných budov**
Státní oblastní archiv v Třeboni, oddělení Český Krumlov, Sběrka map a plánů Český Krumlov, mapa 1435


45/5/6 **Panoramic plan of the capital and residential city of Vienna by the military cartographer Josef Daniel Huber, showing the metropolis during the reign of Joseph II in 1785; including fortifications, street names and important buildings**
State Regional Archives in Třeboň, department in Český Krumlov, Český Krumlov collection of maps and plans, map 1435



45 6/6 **Panoramatický plán hlavního a rezidenčního města Vídně od vojenského kartografa Josefa Daniela Hubera zachycuje metropoli za vlády Josefa II. v roce 1785; včetně opevnění, názvů ulic a významných budov**
Státní oblastní archiv v Třeboni, oddělení Český Krumlov, Sběrka map a plánů Český Krumlov, mapa 1435

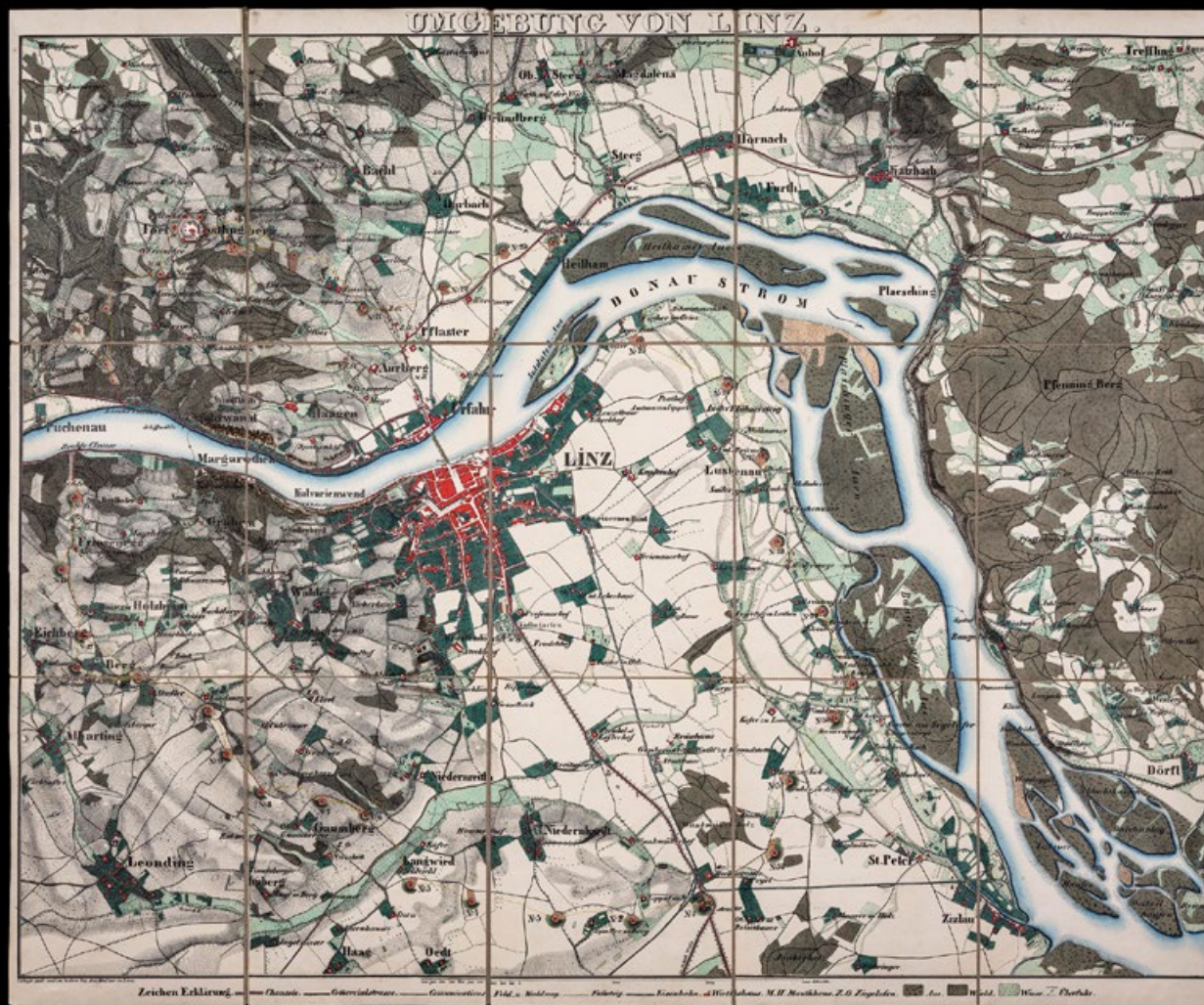
45 6/6 **Panoramic plan of the capital and residential city of Vienna by the military cartographer Josef Daniel Huber, showing the metropolis during the reign of Joseph II in 1785; including fortifications, street names and important buildings**
State Regional Archives in Třeboň, department in Český Krumlov, Český Krumlov collection of maps and plans, map 1435





46 Linec a jeho okolí zachytila mapa z poloviny 19. století; vytištěna metodou barevné litografie v dílně lineckého litografa Josefa Hafnera
Státní oblastní archiv v Třeboni, oddělení Třeboň, Rodinný archiv Schwarzenberků, Orlík nad Vltavou, mapa 381a.

46 Map of Linz and its surroundings, dating back to the mid-19th century; printed using the chromolithographic technique in the workshop of Linz lithographer Josef Hafner
State Regional Archives in Třeboň, department in Třeboň, Schwarzenberg Family Archives, Orlík nad Vltavou, map 381a.




**47 Panoramatický pohled
1/2 na Štýrský Hradec od západu
a východu z roku 1740**

Státní oblastní archiv v Třeboni,
oddělení Třeboň, Rodinný archiv
Schwarzenberků, Orlík nad Vltavou,
mapa 935

**47 Panoramic view of Graz
1/2 from the west and east from 1740**

State Regional Archives in
Třeboň, department in Třeboň,
Schwarzenberg Family Archives,
Orlík nad Vltavou, map 935



**47 Panoramatický pohled
2/2 na Štýrský Hradec od západu
a východu z roku 1740**

Státní oblastní archiv v Třeboni,
oddělení Třeboň, Rodinný archiv
Schwarzenberků, Orlík nad Vltavou,
mapa 935

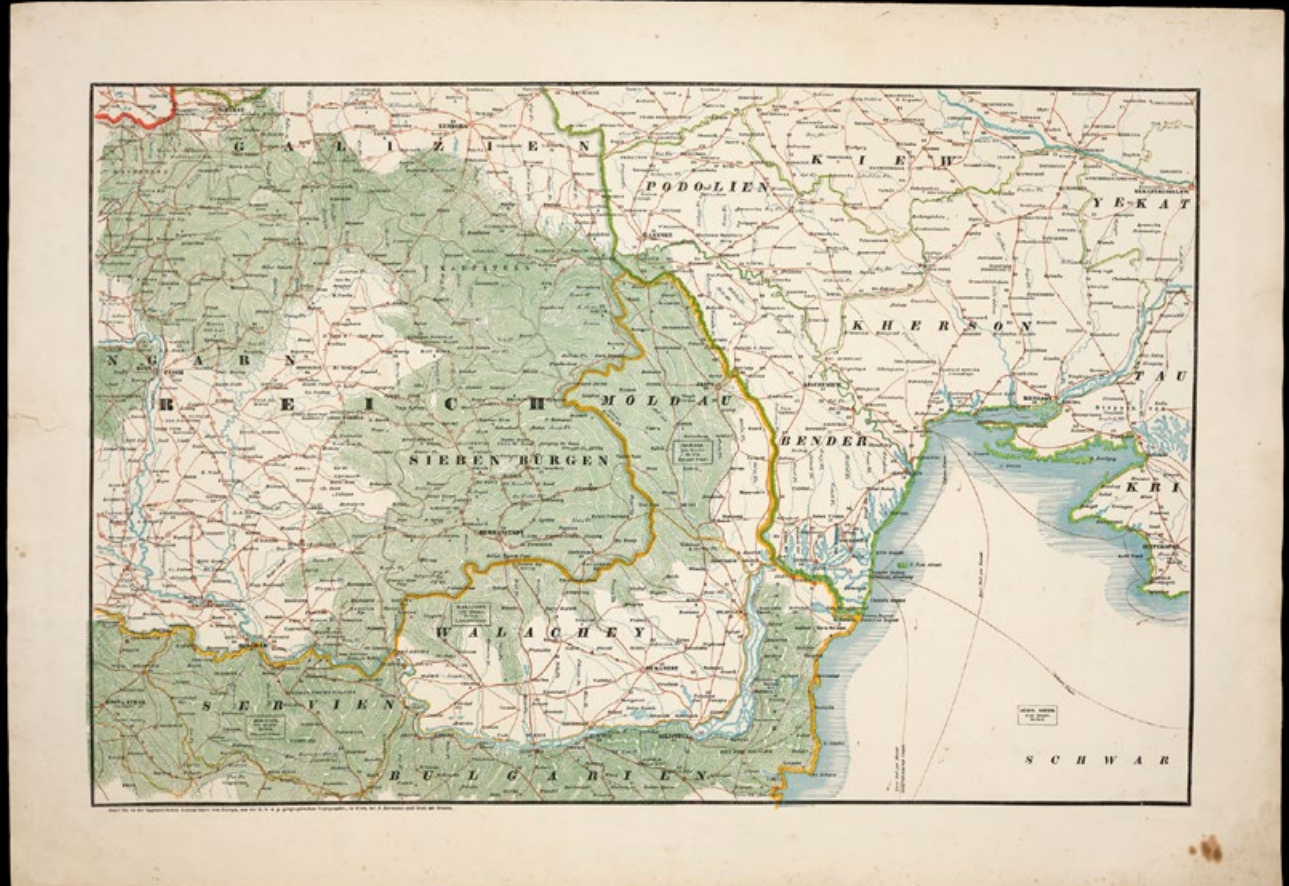
**47 Panoramic view of Graz
2/2 from the west and east from 1740**

State Regional Archives in
Třeboň, department in Třeboň,
Schwarzenberg Family Archives,
Orlík nad Vltavou, map 935



48 Území dnešního Rumunska zachycené na mapě Sedmihradska, Valašska a Moldávie z typometrické mapy Evropy vydávané ve Vídni
Státní oblastní archiv v Třeboni, oddělení Český Krumlov, Sběrka map a plánů Český Krumlov, mapa 92

48 Territory of present-day Romania depicted on the map of Transylvania, Wallachia and Moldavia, taken from the typometric map of Europe published in Vienna
State Regional Archives in Třeboň, department in Český Krumlov, Český Krumlov collection of maps and plans, map 92



**50 Výpravná mapa Řecka z roku 1797
1/12 o dvanácti dílech, akcentuje
antickou historii země**

Státní oblastní archiv v Třeboni,
oddělení Třeboň, Rodinný archiv
Schwarzenberků, Orlík nad Vltavou,
mapa 1145

**50 Narrative map of Greece
1/12 from 1797 consisting of twelve
parts, emphasising the ancient
history of the country**

State Regional Archives in
Třeboň, department in Třeboň,
Schwarzenberg Family Archives,
Orlík nad Vltavou, map 1145

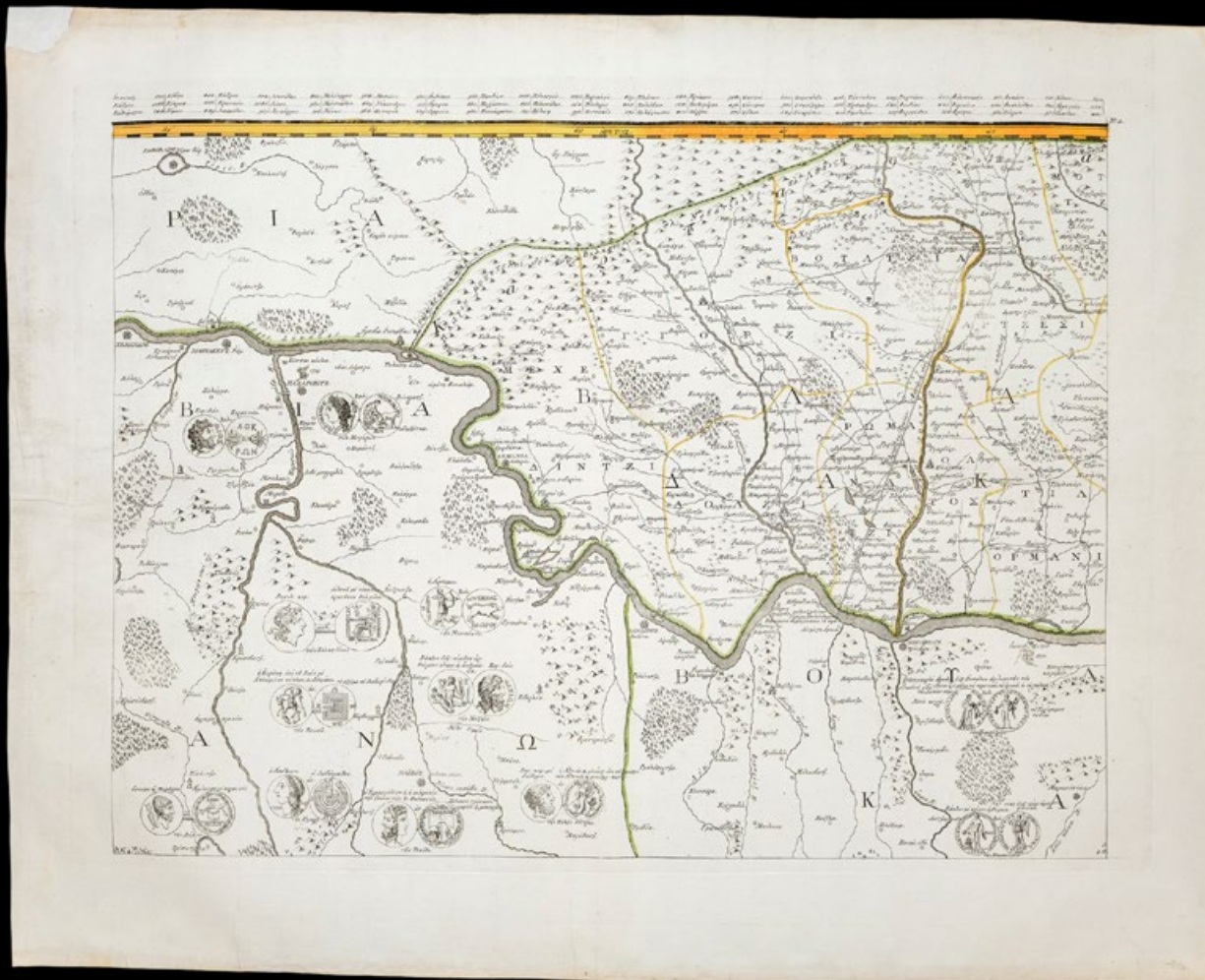


**50 Výpravná mapa Řecka z roku 1797
2/12 o dvanácti dílech, akcentuje
antickou historii země**

Státní oblastní archiv v Třeboni,
oddělení Třeboň, Rodinný archiv
Schwarzenberků, Orlík nad Vltavou,
mapa 1145

**50 Narrative map of Greece
2/12 from 1797 consisting of twelve
parts, emphasising the ancient
history of the country**

State Regional Archives in
Třeboň, department in Třeboň,
Schwarzenberg Family Archives,
Orlík nad Vltavou, map 1145



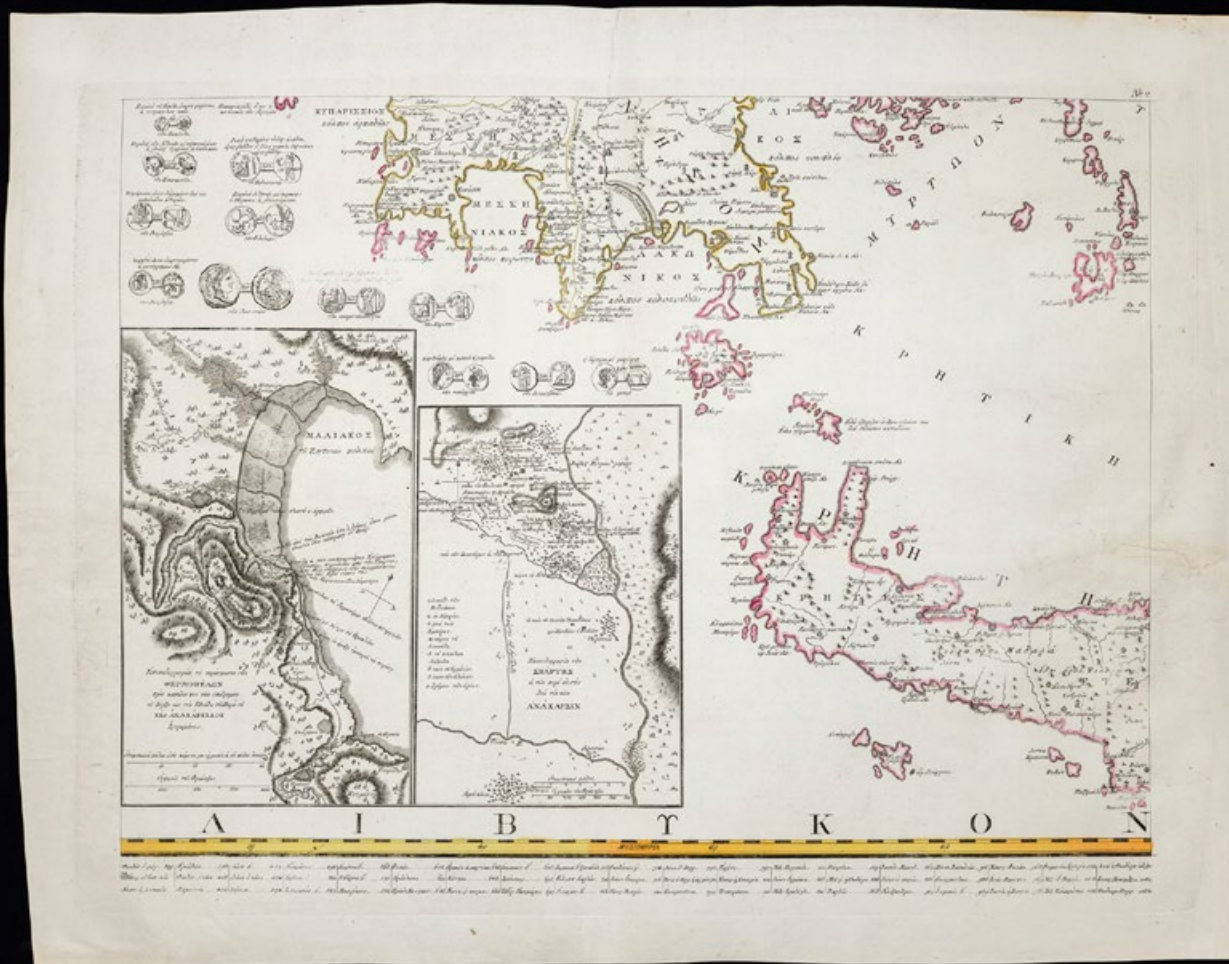
**50 Výpravná mapa Řecka z roku 1797
3/12 o dvanácti dílech, akcentuje**

antickou historii země

Státní oblastní archiv v Třeboni,
oddělení Třeboň, Rodinný archiv
Schwarzenberků, Orlík nad Vltavou,
mapa 1145

**50 Narrative map of Greece
3/12 from 1797 consisting of twelve**
parts, emphasising the ancient
history of the country

State Regional Archives in
Třeboň, department in Třeboň,
Schwarzenberg Family Archives,
Orlík nad Vltavou, map 1145



50 Výpravná mapa Řecka z roku 1797
4/12 o dvanácti dílech, akcentuje
antickou historii země
 Státní oblastní archiv v Třeboni,
 oddělení Třeboň, Rodinný archiv
 Schwarzenberků, Orlík nad Vltavou,
 mapa 1145

50 Narrative map of Greece
4/12 from 1797 consisting of twelve
parts, emphasising the ancient
history of the country
 State Regional Archives in
 Třeboň, department in Třeboň,
 Schwarzenberg Family Archives,
 Orlík nad Vltavou, map 1145



50 Výpravná mapa Řecka z roku 1797
5/12 o dvanácti dílech, akcentuje
antickou historii země

Státní oblastní archiv v Třeboni,
 oddělení Třeboň, Rodinný archiv
 Schwarzenberků, Orlík nad Vltavou,
 mapa 1145

50 Narrative map of Greece
5/12 from 1797 consisting of twelve
parts, emphasising the ancient
history of the country

State Regional Archives in
 Třeboň, department in Třeboň,
 Schwarzenberg Family Archives,
 Orlík nad Vltavou, map 1145

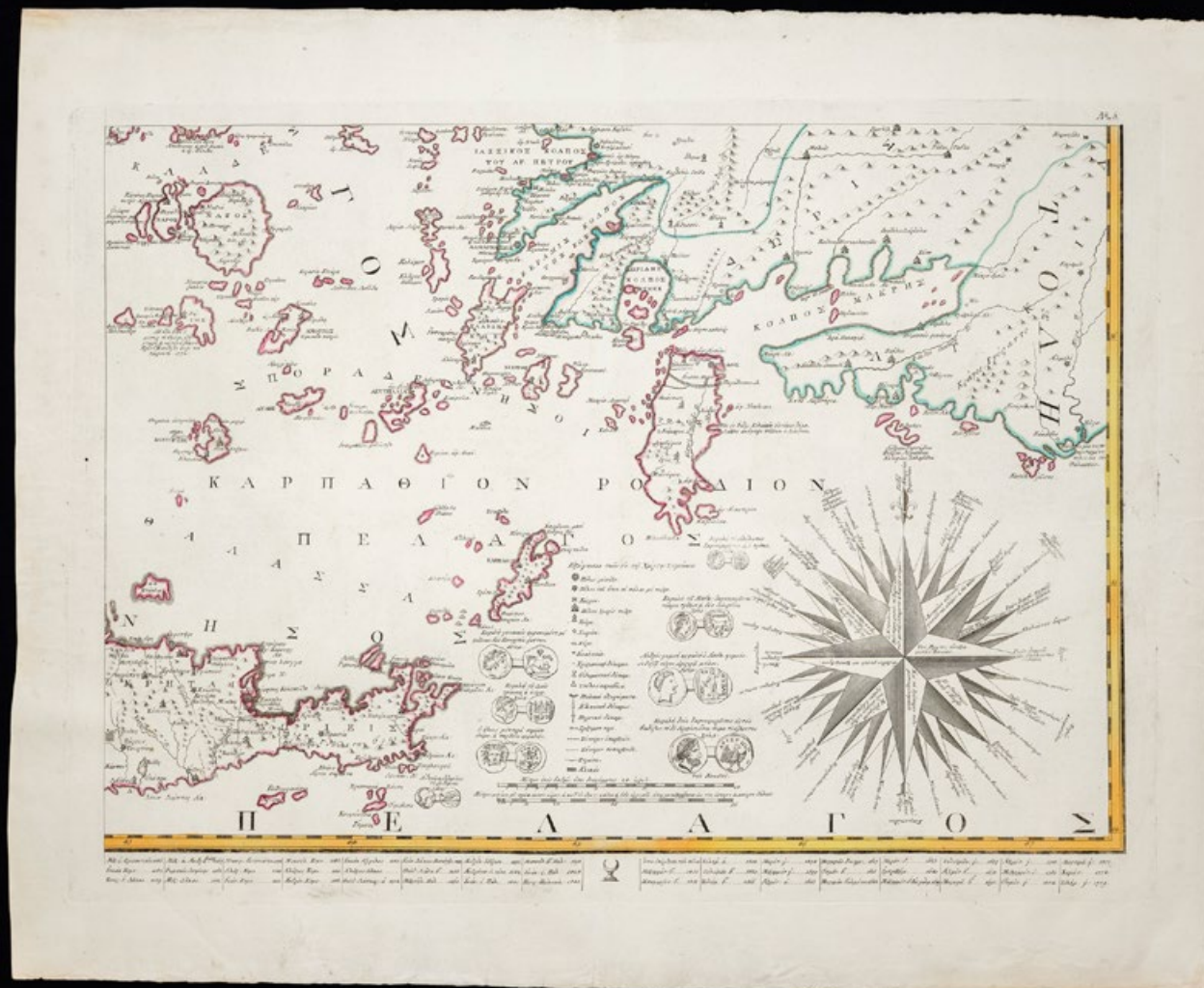


**50 Výpravná mapa Řecka z roku 1797
6/12 o dvanácti dílech, akcentuje
antickou historii země**

Státní oblastní archiv v Třeboni,
oddělení Třeboň, Rodinný archiv
Schwarzenberků, Orlík nad Vltavou,
mapa 1145

**50 Narrative map of Greece
6/12 from 1797 consisting of twelve
parts, emphasising the ancient
history of the country**

State Regional Archives in
Třeboň, department in Třeboň,
Schwarzenberg Family Archives,
Orlík nad Vltavou, map 1145

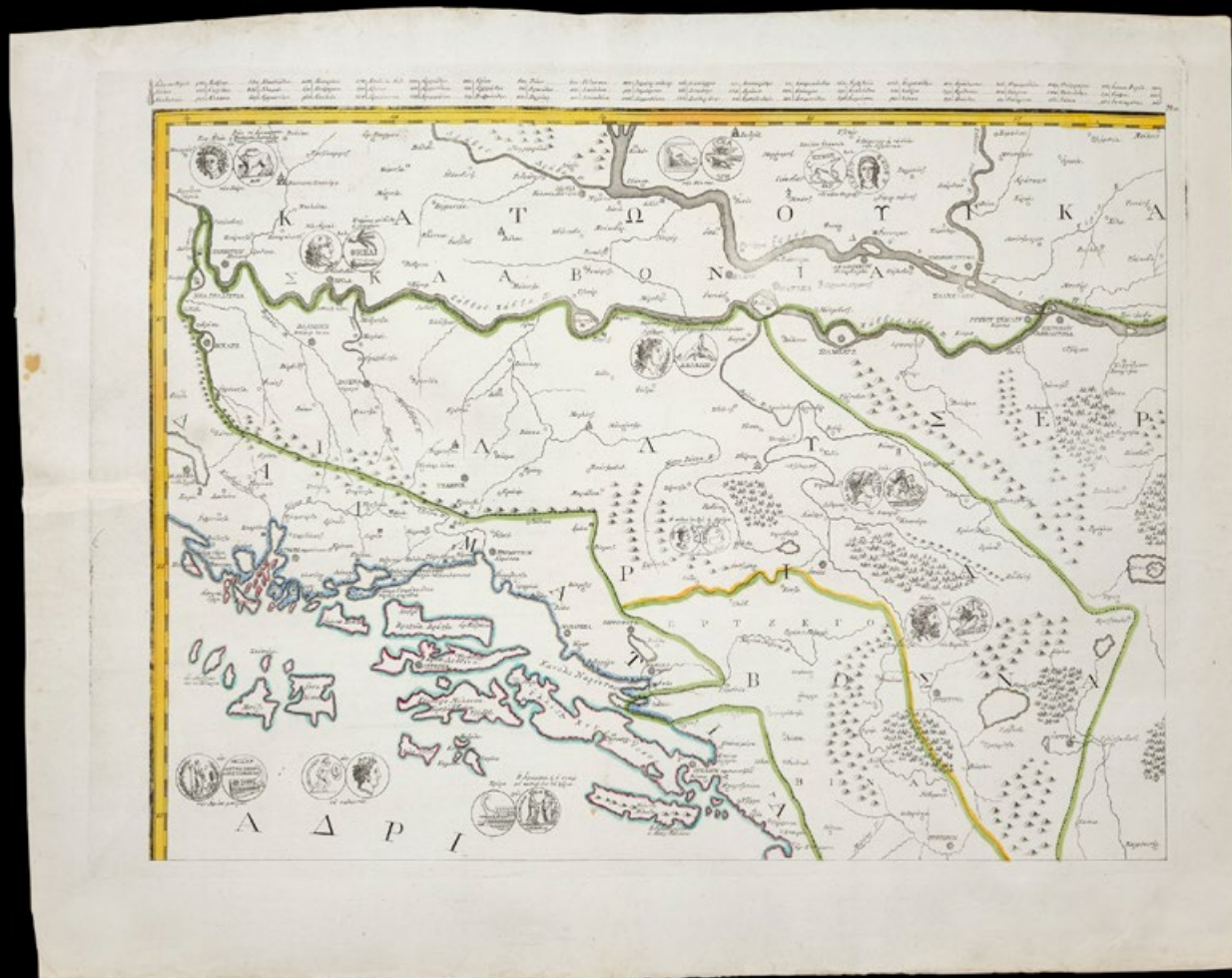


**50 Výpravná mapa Řecka z roku 1797
7/12 o dvanácti dílech, akcentuje
antickou historii země**

Státní oblastní archiv v Třeboni,
oddělení Třeboň, Rodinný archiv
Schwarzenberků, Orlík nad Vltavou,
mapa 1145

**50 Narrative map of Greece
7/12 from 1797 consisting of twelve
parts, emphasising the ancient
history of the country**

State Regional Archives in
Třeboň, department in Třeboň,
Schwarzenberg Family Archives,
Orlík nad Vltavou, map 1145



**50 Výpravná mapa Řecka z roku 1797
8/12 o dvanácti dílech, akcentuje
antickou historii země**

Státní oblastní archiv v Třeboni,
oddělení Třeboň, Rodinný archiv
Schwarzenberků, Orlík nad Vltavou,
mapa 1145

**50 Narrative map of Greece
8/12 from 1797 consisting of twelve
parts, emphasising the ancient
history of the country**

State Regional Archives in
Třeboň, department in Třeboň,
Schwarzenberg Family Archives,
Orlík nad Vltavou, map 1145



**50 Výpravná mapa Řecka z roku 1797
9/12 o dvanácti dílech, akcentuje
antickou historii země**

Státní oblastní archiv v Třeboni,
oddělení Třeboň, Rodinný archiv
Schwarzenberků, Orlík nad Vltavou,
mapa 1145

**50 Narrative map of Greece
9/12 from 1797 consisting of twelve
parts, emphasising the ancient
history of the country**

State Regional Archives in
Třeboň, department in Třeboň,
Schwarzenberg Family Archives,
Orlík nad Vltavou, map 1145



50 Výpravná mapa Řecka z roku 1797

10/12 o dvanácti dílech, akcentuje antickou historii země

Státní oblastní archiv v Třeboni,
oddělení Třeboň, Rodinný archiv
Schwarzenberků, Orlík nad Vltavou,
mapa 1145

50 Narrative map of Greece

10/12 from 1797 consisting of twelve parts, emphasising the ancient history of the country

State Regional Archives in
Třeboň, department in Třeboň,
Schwarzenberg Family Archives,
Orlík nad Vltavou, map 1145



**50 Výpravná mapa Řecka z roku 1797
11/12 o dvanácti dílech, akcentuje
antickou historii země**

Státní oblastní archiv v Třeboni,
oddělení Třeboň, Rodinný archiv
Schwarzenberků, Orlík nad Vltavou,
mapa 1145

**50 Narrative map of Greece
11/12 from 1797 consisting of twelve
parts, emphasising the ancient
history of the country**

State Regional Archives in
Třeboň, department in Třeboň,
Schwarzenberg Family Archives,
Orlík nad Vltavou, map 1145



50 Výpravná mapa Řecka z roku 1797

12/12 o dvanácti dílech, akcentuje antickou historii země

Státní oblastní archiv v Třeboni, oddělení Třeboň, Rodinný archiv Schwarzenberků, Orlík nad Vltavou, mapa 1145

50 Narrative map of Greece

12/12 from 1797 consisting of twelve parts, emphasising the ancient history of the country

State Regional Archives in Třeboň, department in Třeboň, Schwarzenberg Family Archives, Orlík nad Vltavou, map 1145



51 Mapa z roku 1735 se starou a novou pevností ve městě Korfu na stejnojmenném řeckém ostrově je orientována jihozápadně; nad parergonem s triumfálním motivem nesou andělé kartuši s podobiznou benátského dóžete Alvise Pisaniho, v pravém dolním rohu je veduta města s pevnostmi
 Státní oblastní archiv v Třeboni, oddělení Třeboň, Rodinný archiv Schwarzenberků, Orlík nad Vltavou, mapa 585

51 Map from 1735 with the old and new fortresses in Corfu on the eponymous Greek island, oriented south-west; above the parergon with a triumphal motif, angels carry a cartouche with the image of the Venetian Doge Alvise Pisani; in the bottom right corner, there is a veduta of the city with the fortresses

State Regional Archives in Třeboň, department in Třeboň, Schwarzenberg Family Archives, Orlík nad Vltavou, map 585



52 Mapa Peloponéskeho poloostrova z dílny norimberského kartografického nakladatelství Homannových dědiců vydaná v roce 1750

Státní oblastní archiv v Třeboni, oddělení Třeboň, Rodinný archiv Schwarzenberků, Orlík nad Vltavou, mapa 1182

52 Map of the Peloponnesian peninsula from the Nuremberg cartographic publishing house of the Homann Heirs, published in 1750

State Regional Archives in Třeboň, department in Třeboň, Schwarzenberg Family Archives, Orlík nad Vltavou, map 1182



53 Mapy ostrova Kréta s administrativním dělením na čtyři kraje, vedutou města a parergonem od Tobiáše Konráda Lottera z roku 1800

Státní oblastní archiv v Třeboni, oddělení Třeboň, Rodinný archiv Schwarzenberků, Orlík nad Vltavou, mapa 1179

53 Maps of the island of Crete with an administrative division into four regions, the veduta of the city and the parergon by Tobias Konrad Lotter from 1800

State Regional Archives in Třeboň, department in Třeboň, Schwarzenberg Family Archives, Orlík nad Vltavou, map 1179




**54 Oblast mezi Bratislavou
a Stupavou s panoramatickým
pohledem na obce v roce 1854**

Státní oblastní archiv v Třeboni,
oddělení Třeboň, Rodinný archiv
Schwarzenberků, Orlík nad Vltavou,
mapa 951

**54 Area between Bratislava and
Stupava with a panoramic view
of the villages in 1854**

State Regional Archives in
Třeboň, department in Třeboň,
Schwarzenberg Family Archives,
Orlík nad Vltavou, map 951



**55 Území dnešního Slovinska
na mapě Kraňska, Gorice, Terstu
a Istrie vydané ve Vídni roku 1808**

Státní oblastní archiv v Třeboni,
oddělení Třeboň, Rodinný archiv
Schwarzenberků, Orlík nad Vltavou,
mapa 938

**55 Territory of present-day Slovenia
on a map of Kranj, Gorizia, Trieste
and Istria published in Vienna
in 1808**

State Regional Archives in
Třeboň, department in Třeboň,
Schwarzenberg Family Archives,
Orlík nad Vltavou, map 938



56 Mapa Gorice a Gradišky zachycující slovinské území v roce 1756

Státní oblastní archiv v Třeboni,
oddělení Třeboň, Rodinný archiv
Schwarzenberků, Orlík nad Vltavou,
mapa 423

56 Map of Gorizia and Gradiška showing Slovenian territory in 1756

State Regional Archives in
Třeboň, department in Třeboň,
Schwarzenberg Family Archives,
Orlík nad Vltavou, map 423



57 Mapa Španělska a Portugalska během válek za vlády Karla III. Španělského vydaná v Amsterdamu roku 1780; s parergonem zachycujícím panovníka při velení námořní bitvě

Státní oblastní archiv v Třeboni, oddělení Třeboň, Rodinný archiv Schwarzenberků, Orlík nad Vltavou, mapa 695

57 Map of Spain and Portugal during the wars under Charles III of Spain, published in Amsterdam in 1780; with a parergon showing the monarch in command of a naval battle

State Regional Archives in Třeboň, department in Třeboň, Schwarzenberg Family Archives, Orlík nad Vltavou, map 695

1



2

3

4

57 Mapa Španělska a Portugalska
1/4 během válek za vlády
 Karla III. Španělského
 vydaná v Amsterdamu
 roku 1780; s parergonem
 zachycujícím panovníka
 při velení námořní bitvě

Státní oblastní archiv v Třeboni,
 oddělení Třeboň, Rodinný archiv
 Schwarzenberků, Orlík nad Vltavou,
 mapa 695

57 Map of Spain and Portugal
1/4 during the wars under Charles III
 of Spain, published in Amsterdam
 in 1780; with a parergon
 showing the monarch in
 command of a naval battle

State Regional Archives in
 Třeboň, department in Třeboň,
 Schwarzenberg Family Archives,
 Orlík nad Vltavou, map 695



57 Mapa Španělska a Portugalska
2/4 během válek za vlády
Karla III. Španělského
vydaná v Amsterdamu
roku 1780; s parergonem
zachycujícím panovníka
při velení námořní bitvě

Státní oblastní archiv v Třeboni,
oddělení Třeboň, Rodinný archiv
Schwarzenberků, Orlík nad Vltavou,
mapa 695

57 Map of Spain and Portugal
2/4 during the wars under Charles III
of Spain, published in Amsterdam
in 1780; with a parergon
showing the monarch in
command of a naval battle

State Regional Archives in
Třeboň, department in Třeboň,
Schwarzenberg Family Archives,
Orlík nad Vltavou, map 695



57 Mapa Španělska a Portugalska
3/4 během válek za vlády

**Karla III. Španělského
 vydaná v Amsterdamu
 roku 1780; s parergonem
 zachycujícím panovníka
 při velení námořní bitvě**

Státní oblastní archiv v Třeboni,
 oddělení Třeboň, Rodinný archiv
 Schwarzenberků, Orlík nad Vltavou,
 mapa 695

57 Map of Spain and Portugal
3/4 during the wars under Charles III

**of Spain, published in Amsterdam
 in 1780; with a parergon
 showing the monarch in
 command of a naval battle**

State Regional Archives in
 Třeboň, department in Třeboň,
 Schwarzenberg Family Archives,
 Orlík nad Vltavou, map 695



57 Mapa Španělska a Portugalska
4/4 během válek za vlády

**Karla III. Španělského
vydaná v Amsterdamu
roku 1780; s parergonem
zachycujícím panovníka
při velení námořní bitvě**

Státní oblastní archiv v Třeboni,
oddělení Třeboň, Rodinný archiv
Schwarzenberků, Orlík nad Vltavou,
mapa 695

57 Map of Spain and Portugal
4/4 during the wars under Charles III
of Spain, published in Amsterdam
in 1780; with a parergon
showing the monarch in
command of a naval battle

State Regional Archives in
Třeboň, department in Třeboň,
Schwarzenberg Family Archives,
Orlík nad Vltavou, map 695



**58 Mapa Baleárských ostrovů
Mallorca, Menorca a Ibiza
z roku 1756 od kartografického
nakladatelství Homannových
dědiců z Norimberku**

Státní oblastní archiv v Třeboni,
oddělení Třeboň, Rodinný archiv
Schwarzenberků, Orlík nad Vltavou,
mapa 698

**58 Map of the Balearic Islands
of Mallorca, Menorca and Ibiza
from 1756 by the cartographic
publishing house of the Homann
Heirs of Nuremberg**

State Regional Archives in
Třeboň, department in Třeboň,
Schwarzenberg Family Archives,
Orlík nad Vltavou, map 698

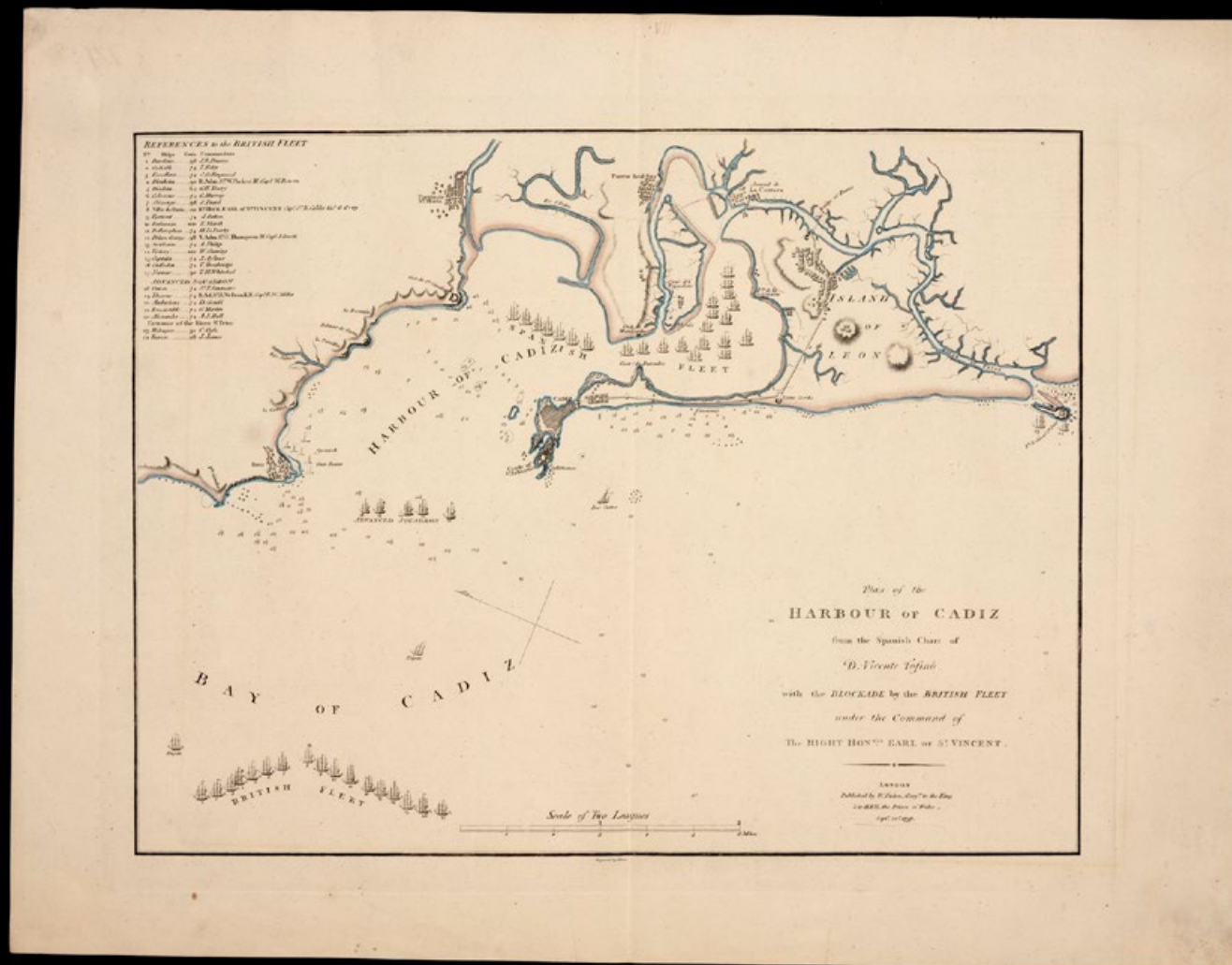


59 Plán přístavu Cádiz vydaný v Londýně roku 1797

Státní oblastní archiv v Třeboni, oddělení Třeboň, Rodinný archiv Schwarzenberků, Orlík nad Vltavou, mapa 699

59 Plan of the port of Cadiz published in London in 1797

State Regional Archives in Třeboň, department in Třeboň, Schwarzenberg Family Archives, Orlík nad Vltavou, map 699





60 Mapa království Švédska a Norska byla původně součástí atlasu švédského barona Hermelina; v roce 1812 vyšla doplněná o nová měření ve Vídni, autorem je německý kartograf Daniel Friedrich Sotzmann
Státní oblastní archiv v Třeboni, oddělení Třeboň, Rodinný archiv Schwarzenberků, Orlík nad Vltavou, mapa 113

60 Map of the kingdoms of Sweden and Norway, originally part of the atlas of the Swedish Baron Hermelin; published, with new measurements, by the German cartographer Daniel Friedrich Sotzmann in Vienna in 1812
State Regional Archives in Třeboň, department in Třeboň, Schwarzenberg Family Archives, Orlík nad Vltavou, map 113



Obsah

Belgie

- 1 | Mapa Brabantského vévodství na rytině z 18. století 4
- 2 | Místopisná mapa Bruselu a okolí, rytina z roku 1810 podle G. De Wautiera 5
- 3 | Plán města Antverpy na řece Šelda s opevněním v roce 1832 6

Bulharsko

- 4 | Území Bulharska na mapě prostoru bojů císaře Karla VI. se sultánem Osmanské říše
v první třetině 18. století s plánky významných pevností a alegorickými parergony 7
- 5 | Bulharsko na mapě Balkánského poloostrova ze začátku 20. století. 8

Česká republika

- 6 | Plán opevnění Prahy z roku 1730 zobrazuje Malou Stranu, Staré a Nové Město a Vyšehrad,
v popisu zmiňuje historii, základní topografii a významné stavby 9
- 7 | Situační plán Prahy od Johanna Lotha z poloviny 19. století. 10
- 8 | Plán podrobně popisující opevnění města Brna k roku 1742 11

Dánsko

- 9 | Dánské ostrovy v Baltském moři; podle mědirytiny Johanna Hübnera vydal kolem roku 1720
Johann Baptist Homann v Norimberku 12
- 10 | Mapa dánských ostrovů Lolland, Falster a Møn z roku 1776 13

Estonsko

- 11 | Mapy estonských krajů s centry Tartu, Viljandi a Võru na mapě Livonska z roku 1776;
veduta na jednom z mapových listů zobrazuje město Viljandi označené německým názvem Fellin 14

Finsko

- 12 | Mapa Finska v šesti listech vydaná roku 1799 ve Švédsku jako součást atlasu švédského barona Hermelina 17

Francie

- 13 | Plán cest v Paříži a na jejích předměstích včetně přehledu ulic pro cestovatele z roku 1820. 23

Obsah

14 Plán města a pevnosti Štrasburk a říšské pevnosti Kehl na řece Rýn; rytina vydaná ve Vídni v roce 1792 obsahuje informace o dějinách obou měst	24
15 Plán námořního útoku na Île Sainte-Marguerite na Lérinských ostrovech nedaleko Cannes během války o rakouské dědictví v roce 1747.....	25
Chorvatsko	
16 Mapa jihu Dalmácie; vytištěna pro potřeby armády ve Vídni kolem roku 1880	26
17 Část chorvatského pobřeží na mapě Slavonie z roku 1750	27
Irsko	
18 Plán Dublinu vytvořený v roce 1797 v souvislosti se stavbou Velkého kanálu	28
19 Mapa Irska pro cestovatele z roku 1793 s vyznačenými vzdálenostmi mezi sídly	29
Itálie	
20 Kolorovaný plán Milána z roku 1827 s přehledem adres významných institucí; vyrytý Guiseppem Pezzem	30
21 Plán centra Říma s Vatikánem, ve vedutě je zobrazeno Svatopetrské náměstí a sloup Panny Marie před bazilikou Santa Maria Maggiore	31
22 Mapa Benátské laguny s vodními kanály a městem Benátky na mapě vydané podle staršího vzoru v roce 1820 s parergonem zachycujícím ochranné hradby Murazzi v moři mezi městy Chioggia a Pellestrina; ve spodní části nesou andělé kartuši zachycující podobu laguny v antice	32
23 Mapa Janovské republiky s plánem Janova ve zdobné kartuši a s vedutou města z roku 1743	33
Kypr	
24 Ostrovní stát Kypr zachycen na mapě Osmanské říše z roku 1807	34
25 Kypr zachycený na mapě Malé Asie, Arábie a Persie z roku 1753.....	35
Litva	
26 Klajpedský kraj pod německým označením Memelland a západní část Litvy na mapě Východního Pruska v období mezi světovými válkami	36
Lotyšsko	
27 Mapy lotyšských krajů s centry Valmiera, Cēsis a Riga na mapě Livonska z roku 1776	37

Obsah

Lucembursko

28 | Plán Lucemburku a jeho opevnění z roku 1790 40

Maďarsko

29 | Plán Budy a Pešti při rozvodněném Dunaji v březnu 1838..... 41

30 | Mapa Uherského království z roku 1709 od rakouského kartografa Johanna Christoha Müllera 42

Malta

31 | Plán z roku 1798 zachycuje hlavní město Malty Valletta obklopené zálivou 47

32 | Plán z roku 1757 zachycuje pevnost Chambray na Maltě, kterou nedlouho předtím vystavěli maltézští rytíři na ostrově Gozo..... 48

Německo

33 | Mapa císařského, svobodného, říšského, volebního a obchodního města Frankfurtu nad Mohanem z roku 1734 podle starší verze Johanna Baptisty Homanna; parerga odkazují na městská práva a veduty zobrazují město, trh a volbu římskoněmeckého císaře 49

34 | Plán Berlína z roku 1896 50

35 | Plán Mnichova a jeho bezprostředního okolí z roku 1812 51

36 | Svobodné a hanzovní město Hamburk na plánu z roku 1800 a veduta města 52

Nizozemsko

37 | Plán města Haagu s panoramatickým pohledem na významné budovy ve městě, zejména Binnenhof..... 53

38 | Mapa zachycuje okolí Amsterdamu s tamními jezery a vodními kanály v roce 1809..... 54

39 | Mapa regionu Rijk van Nijmegen, kterou v roce 1798 vytvořil kartograf, v té době i voják a rodák z Nijmegenu, Cornelius Krayenhoff 55

Polsko

40 | Panoramatický plán Vratislavi od známého německého mědirytce Johanna Davida Schleuena zachytil město v roce 1741 56

41 | Plán Krakova s nejbližším okolím z přelomu 19. a 20. století od geometra ve službách hrabat Buquoyů, Eduarda Bažanta 57

Obsah

42 Plán Varšavy zachycuje město k roku 1808	58
43 Mapa Polského království a Litevského Velkoknížectví z roku 1772 od významného augsburského mědirytce a kartografického nakladatele Tobiase Conrada Lottera	59
Portugalsko	
44 Mapa Portugalska z roku 1790 pochází od Thomase Jefferyse, geografa anglického krále Jiřího III.; druhé vydání bylo doplněno o aktuální hranice po poslední válce v Portugalsku	60
Rakousko	
45 Panoramatický plán hlavního a rezidenčního města Vídně od vojenského kartografa Josefa Daniela Hubera zachycuje metropoli za vlády Josefa II. v roce 1785; včetně opevnění, názvů ulic a významných budov	66
46 Linec a jeho okolí zachytila mapa z poloviny 19. století; vytištěna metodou barevné litografie v dílně lineckého litografa Josefa Hafnera	73
47 Panoramatický pohled na Štýrský Hradec od západu a východu z roku 1740	74
Rumunsko	
48 Území dnešního Rumunska zachycené na mapě Sedmihradska, Valašska a Moldávie z typometrické mapy Evropy vydávané ve Vídni	76
49 Plán pevnosti v Temešváru na rukopisné mapě Franze Rauchmillerera z roku 1750	77
Řecko	
50 Výpravná mapa Řecka z roku 1797o dvanácti dílech, akcentuje antickou historii země	78
51 Mapa z roku 1735 se starou a novou pevností ve městě Korfu na stejnojmenném řeckém ostrově je orientována jihozápadně; nad parergonem s triumfálním motivem nesou andělé kartuši s podobiznou benátského dóžete Alvise Pisaniho, v pravém dolním rohu je veduta města s pevnostmi	90
52 Mapa Peloponéského poloostrova z dílny norimberského kartografického nakladatelství Homannových dědiců vydaná v roce 1750	91
53 Mapy ostrova Kréta s administrativním dělením na čtyři kraje, vedutou města a parergonem od Tobiáše Konráda Lottera z roku 1800	92

Obsah

Slovensko

54 | Oblast mezi Bratislavou a Stupavou s panoramatickým pohledem na obce v roce 1854 93

Slovinsko

55 | Území dnešního Slovinska na mapě Kraňska, Gorice, Terstu a Istrie vydané ve Vídni roku 1808..... 94

56 | Mapa Gorice a Gradišky zachycující slovinské území v roce 1756 95

Španělsko

57 | Mapa Španělska a Portugalska během válek za vlády Karla III. Španělského vydaná v Amsterdamu roku 1780;
s parergonem zachycujícím panovníka při velení námořní bitvě 96

58 | Baleárských ostrovů Mallorca, Menorca a Ibiza z roku 1756 od kartografického nakladatelství
Homannových dědiců z Norimberku..... 101

59 | Plán přístavu Cádiz vydaný v Londýně roku 1797..... 102

Švédsko

60 | Mapa království Švédska a Norska byla původně součástí atlasu švédského barona Hermelina; v roce 1812 vyšla
doplněná o nová měření ve Vídni, autorem je německý kartograf Daniel Friedrich Sotzmann..... 103

Resume

Belgium

- 1 | Map of the Duchy of Brabant on an 18th century engraving 4
- 2 | Toponymic map of Brussels and its surroundings, engraving from 1810 based on G. De Wautier 5
- 3 | Plan of the city of Antwerp on the river Scheldt with fortifications in 1832 6

Bulgaria

- 4 | Territory of Bulgaria on a map depicting the area where Emperor Charles VI waged battles against the Sultan of the Ottoman Empire in the first third of the 18th century, with plans of important fortresses and allegorical parergons 7
- 5 | Bulgaria on a map of the Balkan Peninsula from early 20th century 8

Czech Republic

- 6 | Plan of the Prague fortifications from 1730 showing the Lesser Town, the Old and New Towns and Vyšehrad; the description mentions the history, basic topography and important buildings 9
- 7 | City plan of Prague by Johann Loth from mid-19th century 10
- 8 | Plan detailing the Brno fortifications as at 1742 11

Denmark

- 9 | Danish islands in the Baltic Sea, based on a copperplate by Johann Hübner, published by Johann Baptist Homann in Nuremberg around 1720 12
- 10 | Map of the Danish islands of Lolland, Falster and Møn from 1776 13

Estonia

- 11 | Maps of the Estonian regions with the centres of Tartu, Viljandi and Võru on a map of Livonia from 1776; the veduta on one of the map sheets shows the town of Viljandi under the German name of Fellin 14

Finland

- 12 | Map of Finland consisting of six sheets published in Sweden in 1799 as part of the atlas compiled by the Swedish Baron Hermelin 17

France

- 13 | Map of the routes in Paris and its suburbs, including an overview of its streets for travellers, from 1820 23

Resume

- 14 | Plan of the city and fortress of Strasbourg and the imperial fortress of Kehl on the Rhine; the engraving published in Vienna in 1792 contains information about the history of both cities 24
- 15 | Plan for a naval attack on Île Sainte-Marguerite on the Lérins Islands near Cannes during the War of the Austrian Succession in 1747 25

Croatia

- 16 | Map of southern Dalmatia; printed for the army in Vienna around 1880 26
- 17 | Part of the Croatian coast on a map of Slavonia from 1750 27

Ireland

- 18 | Plan of Dublin made in 1797, depicting the construction of the Grand Canal 28
- 19 | Map of Ireland for travellers from 1793, showing distances between settlements 29

Italy

- 20 | Coloured plan of Milan from 1827 with a list of addresses of important institutions; engraved by Giuseppe Pezzo... 30
- 21 | Plan of Rome city centre with the Vatican; the veduta shows St Peter's Square and the Column of the Virgin Mary in front of the Basilica of Santa Maria Maggiore 31
- 22 | Map of the Venetian lagoon with the water channels and the city of Venice on a map published based on an earlier version in 1820 with a parergon depicting the protective walls of Murazzi in the sea between the towns of Chioggia and Pellestrina; in the lower part, the angels carry a cartouche depicting the lagoon as it appeared in antiquity 32
- 23 | Map of the Republic of Genoa with a plan of Genoa in an ornamental cartouche and with a city view from 1743... 33

Cyprus

- 24 | The island state of Cyprus depicted on a map of the Ottoman Empire from 1807 34
- 25 | Cyprus captured on a map of Asia Minor, Arabia and Persia from 1753 35

Lithuania

- 26 | Klaipėda region under the German designation of Memelland and the western part of Lithuania on the map of East Prussia between the World Wars 36

Resume

Latvia

27 | Maps of Latvian regions with the Valmiera, Cēsis and Riga city centres on the map of Livonia from 1776. 37

Luxembourg

28 | Plan of Luxembourg and its fortifications from 1790 40

Hungary

29 | Plan of Buda and Pest with flooding levels of the Danube in March 1838. 41

30 | Map of the Kingdom of Hungary from 1709 by Austrian cartographer Johann Christoph Müller. 42

Malta

31 | Plan from 1798 showing Malta's capital Valletta surrounded by bays 47

32 | Plan from 1757 depicting Fort Chambray in Malta, built not long before by the Knights of Malta
on the island of Gozo 48

Germany

33 | Map of the free imperial, electoral and commercial city of Frankfurt am Main from 1734 according to an earlier
version by Johann Baptist Homann; the parergons refer to the city rights and the vedutas show the city,
the market and an election of the Holy Roman Emperor 49

34 | Plan of Berlin from 1896. 50

35 | Plan of Munich and its immediate surroundings from 1812. 51

36 | Free and Hanseatic City of Hamburg on a plan from 1800 and a veduta of the city 52

The Netherlands

37 | Plan of the Hague with a panoramic view of important buildings in the city, especially the Binnenhof. 53

38 | Map showing the area around Amsterdam with its lakes and canals in 1809 54

39 | Map of the Rijk van Nijmegen region, made in 1798 by the cartographer Cornelius Krayenhoff,
a soldier at the time and native of Nijmegen 55

Poland

40 | Panoramic plan of Wrocław by the famous German copper engraver Johann David Schleuen,
capturing the city in 1741 56

Resume

- 41 | Plan of Kraków and its immediate surroundings from the turn of the 19th and 20th centuries by Eduard Bažant, a surveyor in the service of the Counts of Buquoy. 57
- 42 | Plan of Warsaw, showing the city as at 1808. 58
- 43 | Map of the Kingdom of Poland and the Grand Duchy of Lithuania from 1772 by the prominent Augsburg copper engraver and cartographic publisher Tobias Conrad Lotter. 59

Portugal

- 44 | Map of Portugal from 1790 by Thomas Jeffers, geographer of King George III of England; this second edition was updated with the current borders after the last war in Portugal 60

Austria

- 45 | Panoramic plan of the capital and residential city of Vienna by the military cartographer Josef Daniel Huber, showing the metropolis during the reign of Joseph II in 1785; including fortifications, street names and important buildings 66
- 46 | Map of Linz and its surroundings, dating back to the mid-19th century; printed using the chromolithographic technique in the workshop of Linz lithographer Josef Hafner 73
- 47 | Panoramic view of Graz from the west and east from 1740 74

Romania

- 48 | Territory of present-day Romania depicted on the map of Transylvania, Wallachia and Moldavia, taken from the typometric map of Europe published in Vienna. 76
- 49 | Plan of the Timișoara Fortress on a manuscript map by Franz Rauchmiller from 1750 77

Greece

- 50 | Narrative map of Greece from 1797 consisting of twelve parts, emphasising the ancient history of the country . . . 78
- 51 | Map from 1735 with the old and new fortresses in Corfu on the eponymous Greek island, oriented south-west; above the parergon with a triumphal motif, angels carry a cartouche with the image of the Venetian Doge Alvise Pisani; in the bottom right corner, there is a veduta of the city with the fortresses 90
- 52 | Map of the Peloponnesian peninsula from the Nuremberg cartographic publishing house of the Homann Heirs, published in 1750 91

Resume

53 Maps of the island of Crete with an administrative division into four regions, the veduta of the city and the parergon by Tobias Konrad Lotter from 1800.	92
Slovakia	
54 Area between Bratislava and Stupava with a panoramic view of the villages in 1854	93
Slovenia	
55 Territory of present-day Slovenia on a map of Kranj, Gorizia, Trieste and Istria published in Vienna in 1808	94
56 Map of Gorizia and Gradiška showing Slovenian territory in 1756	95
Spain	
57 Map of Spain and Portugal during the wars under Charles III of Spain, published in Amsterdam in 1780; with a parergon showing the monarch in command of a naval battle.	96
58 Map of the Balearic Islands of Mallorca, Menorca and Ibiza from 1756 by the cartographic publishing house of the Homann Heirs of Nuremberg	101
59 Plan of the port of Cadiz published in London in 1797	102
Sweden	
60 Map of the kingdoms of Sweden and Norway, originally part of the atlas of the Swedish Baron Hermelin; published, with new measurements, by the German cartographer Daniel Friedrich Sotzmann in Vienna in 1812 . . .	103

Elektronická publikace
Sjednocená Evropa v mapách a plánech
Státního oblastního archivu v Třeboni

Vydaly:
Ministerstvo vnitra České republiky
Nad Štolou 3, 170 34 Praha 7
www.mvcr.cz
a

Státní oblastní archiv v Třeboni
Husova 143/I, 379 01 Třeboň
www.ceskearchivy.cz

ISBN: 978-80-7616-174-0

Vydáno v roce 2022

Electronic publication
United Europe on maps and plans
of the State Regional Archives in Třeboň

Publishers:
Ministry of the Interior of the Czech republic
Nad Štolou 3, 170 34 Prague 7
www.mvcr.cz
and

State Regional Archives in Třeboň
Husova 143/I, 379 01 Třeboň
www.ceskearchivy.cz

ISBN: 978-80-7616-174-0

Published in 2022