

odbor voleb  
oddělení právního a metodického řízení voleb  
náměstí Hrdinů 1634/3  
140 21 Praha 4

Č. j. MV-54314-3/OV-2025

Praha 7. dubna 2025


Přílohy: 10/el.

**Poskytnutí informace podle zákona č. 106/1999 Sb., o svobodném přístupu k informacím, ve znění pozdějších předpisů**

Ministerstvu vnitra, které je jako státní orgán ve smyslu § 2 odst. 1 zákona č. 106/1999 Sb., o svobodném přístupu k informacím, ve znění pozdějších předpisů, povinným subjektem, byla dne 28. března 2025 doručena Vaše žádost o poskytnutí informace podle tohoto zákona. Požadujete informace o vymezení senátních volebních obvodů od 1. ledna 1993, včetně změn, pro výzkumné účely. K Vaší žádosti si dovoluujeme sdělit následující:

Ústava zakotvuje, že Senát má 81 senátorů, kteří jsou voleni na dobu šesti let. Každé dva roky se volí třetina senátorů. Vzhledem k tomu, že se volby do Senátu konají podle zásad většinového systému, volí se v každém volebním obvodu jeden senátor. Pro volby do Senátu se proto na území České republiky vytvořilo 81 volebních obvodů, které byly rozděleny tak, aby každý z nich obsahoval přibližně stejný počet voličů na jeden mandát senátora a odpovídal tak ústavní zásadě rovnosti volebního práva.

Při prvotní tvorbě senátních volebních obvodů (šlo o poslanecký návrh) nebylo možné plně respektovat územní ani správní celky. Zákonodárce nakonec zvolil rozdělení území České republiky postupem od západu k východu, a to při snaze zachování okresů. Vzhledem k tomu, že byl mezi jednotlivými okresy co do počtu obyvatel značný rozdíl, bylo třeba tyto okresy někde spojit a jinde rozdělit na několik volebních obvodů, popřípadě i vést hranici uvnitř území okresu a vymežit ji výčtem hraničních obcí. Senátní volební obvody proto byly vymezeny dle okresů, případně jejich částí a výčtem hraničních obcí, v hlavním městě Praze, Brně a Ostravě dle městských část nebo městských obvodů.




S ohledem na ústavní zásadu rovnosti volebního práva zákonodárce stanovil maximální toleranci v počtu obyvatel připadajících na jeden mandát, a sice 15 procent. Rozhodujícím při tvorbě senátních volebních obvodů byl počet obyvatel, a proto i změny senátních obvodů bylo možné provádět pouze v případě, že počet obyvatel v některém volebním obvodu poklesl nebo se zvýšil o 15 procent oproti průměrnému počtu obyvatel připadajícímu na jeden mandát. Tyto změny pak bylo možné provádět pouze v roce, kdy byly vyhlášeny volby do Senátu.

Za účelem „nastartování“ obměny třetiny Senátu každé dva roky se první volby do Senátu v roce 1996 konaly ve všech 81 volebních obvodech s tím, že jedna třetina senátorů byla zvolena na dva roky, jedna třetina na čtyři roky a jedna třetina na šest let.

Od vzniku Senátu bylo území volebních obvodů **9x** měněno, a to novelou přílohy č. 3 zákona č. 247/1995 Sb., o volbách do Parlamentu České republiky a o změně a doplnění některých dalších zákonů, ve znění pozdějších předpisů (dále jen „zákon o volbách do Parlamentu“). Volební obvody se měnily prakticky každé dva roky. Změny se z velké části týkaly opakovaně týchž volebních obvodů, zejména v rámci Středočeského kraje, ale i dalších území, kde migrací obyvatel dochází k takovým změnám počtu obyvatel, jež byly důvodem ke změně vymezení senátního obvodu. Změny vymezení volebních obvodů mnohdy zasahovaly stejné obce, zejména ty, jež se nacházely na hranicích volebních obvodů. Tyto změny se řetězily, přenášely do sousedících volebních obvodů a mnohdy i do jiného kraje.

Zákonem č. 72/2018 Sb., který nabyl účinnosti dne 19. května 2018, byla na základě pozměňovacího návrhu Senátu zrušena úprava, dle které se měnilo území volebních obvodů pro volby do Senátu v případě, že počet obyvatel v některém volebním obvodu poklesl nebo se zvýšil o 15 procent oproti průměrnému počtu obyvatel připadajícímu na jeden mandát v České republice. Tímto došlo fakticky k „zakonzervování“ stávajícího vymezení volebních obvodů.


Výsledkem diskuse na půdě Senátu bylo dále přijetí usnesení Senátu č. 377 ze dne 4. dubna 2018, kterým Senát požádal vládu, aby připravila takovou úpravu volebního zákona, která zajistí větší stálost volebních obvodů pro volby do Senátu. V návaznosti na to byla ustavena pracovní skupina, složená ze zástupců Ministerstva vnitra a zástupců parlamentních stran. Z jejího projednání vyplynulo, že senátní volební obvody se mají za účelem zachování rovnosti volebního práva měnit nejdříve po 12 letech od poslední změny (nemá jít tedy o úplné zakonzervování volebních obvodů). Výsledkem jednání se stal tzv. volební triptych (sněmovní tisky 527, 528 a 529), který zůstal s koncem volebního období 2017-2021 nedokončen, resp. neprojednán. Dosažený kompromis parlamentních stran byl nakonec vtělen do zákona o volbách do Parlamentu, jehož změna (zákon č. 89/2024 Sb.) byla přijata v souvislosti s přijetím zákona č. 88/2024 Sb., o správě voleb. Vymezení senátních volebních obvodů je s účinností od 1. 1. 2026 provedeno výčtem obcí v příloze zákona o volbách do Parlamentu, stejně jako pravidla případných změn tohoto vymezení. Počet 81




senátních volebních obvodů zůstává nezměněn. Zároveň jsou v zásadě zachována dosavadní sídla volebních obvodů (mění se pouze sídlo volebního obvodu č. 66 z Olomouce na Litovel) a jejich vymezení tak, aby bylo v co nejmenší míře zasaženo do výkonu mandátů senátorů v jejich volebních obvodech. Nově je však pro větší přehlednost vymezení provedeno taxativním výčtem obcí nebo katastrálních území, případně jejich částí. Upravují se pouze některé volební obvody na území hlavního města Prahy, neboť hranice většiny pražských volebních obvodů nerespektují hranice městských částí.

S přihlédnutím ke shora uvedenému Ministerstvo vnitra Vámi požadovanou informací, tj. vymezením jednotlivých senátních volebních obvodů výčtem obcí od vzniku Senátu, nedisponuje. V tabulce uvedené níže si proto dovoluujeme poskytnout komplexní přehled legislativních změn, v rámci nichž došlo ke změně územního vymezení volebních obvodů, v průběhu let 1996-2016, spolu s informací, jakých volebních obvodů se jednotlivé změny týkaly a k jakým přesunům došlo. Zároveň Vám v příloze zasíláme důvodové zprávy k jednotlivým novelám, kde jsou změny popsány. Upozorňujeme, že v některých případech důvodová zpráva nemusí odrážet finální podobu novely zákona, neboť v rámci jejího projednávání Poslaneckou sněmovnou či Senátem Parlamentu ČR mohl být přijat pozměňovací návrh, který se od skutečností popsaných v důvodové zprávě odchyloval. Proto také uvádíme čísla sněmovních a senátních tisků, pod kterými se jednotlivé novely projednávaly. Níže uvedené sněmovní tisky naleznete na webových stránkách Poslanecké sněmovny [www.psp.cz](http://www.psp.cz) pod odkazem *Jednání a dokumenty – Sněmovní tisky*, proklikem na *Návrhy zákonů* a vyplněním čísla dotčené novely (číslo Sbírky a rok), kde rovněž najdete odkaz na číslo tisku, pod kterým se návrh zákona projednával v Senátu.

Novela č.	Dotčené volební obvody (VO)	Z důvodové zprávy	Číslo sněm. tisku	Číslo senát. tisku
<b>212/1996 Sb.</b>	č. <b>22</b> Praha 10 č. <b>19</b> Praha 11 č. <b>20</b> Praha 4	došlo k poklesu počtu obyvatel, v důsledku čehož bylo třeba změnit i dva sousední VO č. 19 a 20	9	-
	č. <b>10</b> Český Krumlov	doplněna obec Boršov nad Vltavou		
	č. <b>29</b> Litoměřice	doplněna obec Studeněves, vznikla rozdělením obce Slaný		
	č. <b>44</b> Chrudim	doplněna obec Hurtova Lhota, vznikla rozdělením obce Havlíčkův Brod		
	č. <b>61</b> Olomouc	doplněna obec Křelov-Břuchotín, vznikla rozdělením obce Olomouc		



<b>171/2002 Sb.</b>	č. 27 Praha 1 č. 25 Praha 6	část katastrálního území Hradčany a katastrální území Střešovice ležící na území městské části Praha 6 byly připojeny k VO č. 27, kde poklesl počet obyvatel	1296	279
<b>418/2004 Sb.</b>	č. 22 Praha 10 č. 19 Praha 11	část VO č. 19, a to městské části Praha-Štěrboholy a Praha-Dubeč byly připojeny k VO č. 22, kde poklesl počet obyvatel	638	358
<b>323/2006 Sb.</b>	č. 20 Praha 4 č. 23 Praha 8 č. 26 Praha 2 č. 27 Praha 1 č. 17 Praha 12 č. 19 Praha 11 č. 24 Praha 9	ve VO č. 20, 23, 26 a 27 pokles počet obyvatel, proto se katastrální území Krč zahrnuje z VO č. 17 do VO č. 20; do VO č. 17 se zahrnují katastrální území Hodkovičky a Lhotka z VO č. 20 a městská část Praha-Petrovice z VO č. 19; do VO č. 23 se zahrnuje městská část Praha-Čakovice z VO č. 24 Praha 9; městská část Praha-Troja z VO č. 23 se přesouvá do VO č. 27; do VO č. 26 se zahrnuje katastrální území Hrdlořezy a Hloubětín a část k.ú. Malešice z VO č. 24 Praha 9	1282	342
	č. 55 Brno-město č. 61 Olomouc č. 66 Olomouc	změna v území okresů z důvodu nabytí účinnosti vyhlášky č. 623/2004 Sb.		
<b>261/2008 Sb.</b>	č. 26 Praha 2 č. 27 Praha 1 č. 21 Praha 5 č. 22 Praha 10 č. 25 Praha 6	ve VO č. 26 a 27 došlo ke snížení počtu obyvatel, v důsledku čehož bylo třeba změnit i vymezení sousedících VO č. 21, 22 a 25	488	271
	č. 9 Plzeň-město č. 16 Beroun č. 18 Příbram č. 41 Benešov č. 40 Kutná Hora č. 42 Kolín	ve VO č. 9, 16 a 41 vzrostl počet obyvatel, v důsledku čehož byl dotčen i VO č. 18, do kterého přešlo několik obcí z části okresu Praha-západ, VO č. 40, do kterého přešlo několik obcí z části okresu Benešov a VO č. 42, kam bylo převedeno několik obcí z části okresu Praha-východ		
	č. 2 Sokolov č. 7 Plzeň-město	změny v území okresů z důvodu nabytí účinnosti vyhlášky MV č. 513/2006 Sb.		



	<p>č. 8 Rokycany č. 9 Plzeň-město č. 14 České Budějovice č. 46 Ústí nad Orlicí č. 48 Rychnov nad Kněžnou č. 49 Blansko č. 50 Svitavy č. 54 Znojmo č. 55 Brno-město č. 56 Břeclav č. 67 Nový Jičín č. 69 Frýdek-Místek č. 72 Ostrava-město č. 73 Frýdek-Místek</p>			
<b>195/2010 Sb.</b>	<p>č. 21 Praha 5 č. 24 Praha 9 č. 27 Praha 1 č. 23 Praha 8 č. 25 Praha 6 č. 26 Praha 2</p>	změna VO č. 21 a 24, kde vzrostl počet obyvatel, a VO č. 27, kde poklesl počet obyvatel, v důsledku čehož byly změněny VO č. 23, 25 a 26	1052	279
	<p>č. 28 Mělník č. 30 Kladno č. 38 Mladá Boleslav č. 41 Benešov č. 36 Česká Lípa č. 6 Louny č. 35 Jablonec nad Nisou č. 40 Kutná Hora</p>	ve VO č. 28, 30, 38 a 41 vzrostl počet obyvatel, v důsledku čehož byly dotčeny i VO č. 36 a 6, do kterých přešlo několik obcí ze Středočeského kraje, VO č. 35, do kterého přešlo několik obcí z VO č. 38, a VO č. 40, do kterého bylo převedeno několik obcí z VO č. 41		
	<p>č. 70 Ostrava-město č. 69 Frýdek-Místek</p>	ve VO č. 70 došlo k poklesu počtu obyvatel, v důsledku čehož byl dotčen VO č. 69, ze kterého byly do VO č. 70 přičleněny některé obce z okresu Ostrava-město		



<b>222/2012 Sb.</b>	č. <b>16</b> Beroun č. <b>21</b> Praha 5 č. <b>28</b> Mělník č. <b>30</b> Kladno č. <b>41</b> Benešov č. <b>18</b> Příbram č. <b>17</b> Praha 12 č. <b>36</b> Česká Lípa č. <b>29</b> Litoměřice č. <b>40</b> Kutná Hora	ve VO č. 16, 21, 28, 30 a 41 vzrostl počet obyvatel, v důsledku čehož byla nezbytná i úprava sousedících VO: č. 18, do kterého přešlo několik obcí z okresu Beroun (Měchenice, Březová-Oleško, Vrané nad Vltavou, Zvole, Ohrobec, Libeň); č. 17, do kterého přešla městská část Praha-Slivenec z VO č. 21; č. 36, do kterého přešlo 8 obcí z VO č. 28, č. 29, do kterého se přesunuly obce Velvary a Uhy z VO č. 30; č. 40, do kterého přešla obec Sázava z VO č. 41	619	342
	č. <b>75</b> Karviná č. <b>74</b> Karviná	změna VO č. 75, kde poklesl počet obyvatel, v důsledku čehož do něj přešly 3 obce z VO č. 74 (Albrechtice, Horní Suchá a Stonava)		
<b>59/2014 Sb.</b>	č. <b>16</b> Beroun č. <b>18</b> Příbram č. <b>28</b> Mělník č. <b>29</b> Litoměřice č. <b>41</b> Benešov č. <b>31</b> Ústí nad Labem č. <b>36</b> Česká Lípa č. <b>40</b> Kutná Hora	změna VO č. 16, 18, 28, 29 a 41, ve kterých vzrostl počet obyvatel, v důsledku čehož byla nezbytná i úprava některých sousedících VO, a to č. 31, 36 a 40; do VO č. 18 byly převedeny obce Jankov, Olbramovice, Ratměřice, Vrchotovy Janovice a Zvěstov z VO č. 41, ze kterého přešly obce Březová-Oleško, Libeň, Měchenice, Ohrobec, Okrouhlo, Vrané nad Vltavou a Zvole do VO č. 16; k VO č. 41 byly přičleněny obce Průhonice a Jesenice z VO č. 16, ze kterého bylo převedeno 10 obcí do VO č. 40 (Bílkovice, Hradiště, Kondrac, Libež, Ostrov, Radošovice, Veliš, Vlašim, Vsechlapy a Slověnice); z VO č. 28 byly převedeny obce Cítov, Dolní Beřkovice a Horní Počaply do VO č. 36; z VO č. 29 Litoměřice přešly obce Prackovice nad Labem, Velemín a Chotiměř do VO č. 31	62	229
	č. <b>27</b> Praha 1 č. <b>75</b> Karviná č. <b>25</b> Praha 6	změna VO č. 27 a 75, kde poklesl počet obyvatel, což se se dotklo VO č. 25, ze kterého přešla městská část Praha-Suchbát do VO č. 27		



	č. <b>73</b> Frýdek-Místek	VO č. 75 byla přičleněna obec Těrlicko z VO č. 73		
<b>114/2016 Sb.</b>	č. <b>16</b> Beroun č. <b>28</b> Mělník č. <b>30</b> Kladno č. <b>41</b> Benešov č. <b>42</b> Kolín č. <b>18</b> Příbram č. <b>13</b> Tábor č. <b>36</b> Česká Lípa č. <b>6</b> Louny č. <b>42</b> Kolín č. <b>37</b> Jičín	změna VO č. 16, 28, 30, 41, 42, u kterých vzrostl počet obyvatel, v důsledku čehož bylo třeba upravit i některé sousedící VO: č. 18, do kterého byly přičleněny obce Libeň, Pohoří a Psáry z VO č. 16 a naopak vyčleněny obce Votice, Neustupov, Miličín, Mezno, Střeziměř, Jankov, Ratměřice a Zvěstov, které přešly do VO č. 13; z VO č. 28 byly přesunuty obce Hořín, Býkev, Spomyšl a Lužec nad Vltavou do VO č. 36; z VO č. 30 přešla obec Hradečno do VO č. 6; VO č. 42 byly přičleněny obce Zápy, Svémyslice, Zeleneč, Nehvizdy a Vyšehořovice z VO č. 41; město Lysá nad Labem bylo přesunuto z VO č. 42 do VO č. 37	682	190
	č. <b>64</b> Bruntál č. <b>68</b> Opava	změna VO č. 64, kde poklesl počet obyvatel, v důsledku čehož byly do něj přičleněny obec Čermná ve Slezsku a město Vítkov z VO č. 68		
	č. <b>61</b> Olomouc	<i>Nabytím účinnosti zákona o hranicích vojenských újezdů došlo ke zrušení vojenského újezdu Brdy a zmenšení ostatních vojenských újezdů. Katastrální území, která se z území vojenských újezdů spolu s jejich obyvateli vyčlenila, se k 1. 1. 2016 připojila buď k některé již existující obci, s níž územně sousedila, anebo k témuž datu došlo ke vzniku nových obcí – Polná na Šumavě (vyčleněním z vojenského újezdu Boletice), Bražec a Doupovské Hradiště (vyčleněním z vojenského újezdu Hradiště) a Město Libavá, Kozlov a Luboměř pod Strážnou (vyčleněním z vojenského újezdu Libavá). Z tohoto důvodu se nově vymezila hranice VO č. 61, neboť Město Libavá je hraniční obcí.</i>		





	č. 63 Přerov	nově vzniklá obec Luboměř pod Strážnou (dříve součást vojenského újezdu Libavá) náležela do VO č. 61, nyní náleží do okresu Přerov, tedy do VO č. 63 Přerov		
--	--------------	---	--	--

Současné územní vymezení senátních volebních obvodů, a to taxativním výčtem obcí (městských obvodů/městských částí) naleznete na webových stránkách Ministerstva vnitra pod odkazem <https://mv.gov.cz/volby/clanek/archiv-voleb-archiv-voleb.aspx?q=Y2hudW09Mg%3d%3d> – proklikem na Volby 2020, Volby 2022 a Volby 2024. V příloze dále připojujeme územní vymezení senátních volebních obvodů účinné od 1. 1. 2026, jak bylo popsáno výše, které je uvedeno v příloze č. 3 zákona o volbách do Parlamentu, ve znění zákona č. 89/2024 Sb.

Závěrem si Vás dovoluujeme upozornit na webové stránky Českého statistického úřadu (dále jen „ČSÚ“) [www.volby.cz](http://www.volby.cz). ČSÚ je gestorem zjišťování a zpracování výsledků voleb. Zveřejňuje dostupná data z výsledků hlasování v jednotlivých volbách v otevřených formátech zároveň s textovým popisem obsahu zveřejněných dat. Přes odkaz „**Otevřená data**“ – výběrem druhu voleb „*Senát Parlamentu ČR*“) a konkrétního roku voleb lze porovnáním *číselníků volebních obvodů a obcí* zjistit, v jakých obcích (městských částech/městských obvodech) se předmětné volby v jednotlivých letech konaly.

Mgr. Petr Šťastný  
vedoucí oddělení

Vyřizuje: JUDr. Hana Egersdorfová