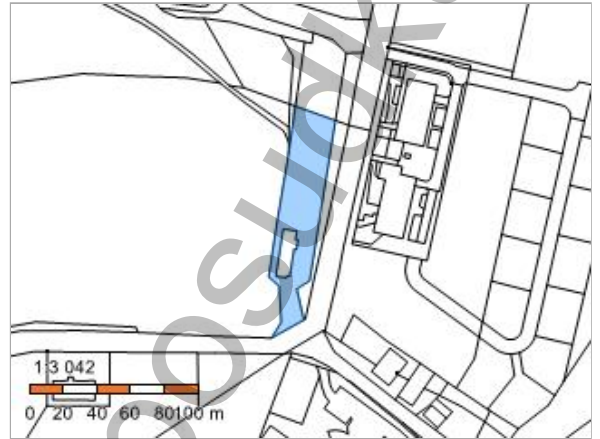


Informace o pozemku

Parcelní číslo:	607
Obec:	Loučná pod Klínovcem [546518]
Katastrální území:	Loučná pod Klínovcem [687057]
Číslo LV:	1
Výměra [m ²]:	2594
Typ parcely:	Parcela katastru nemovitostí
Mapový list:	
Určení výměry:	Graficky nebo v digitalizované mapě
Způsob využití:	ostatní komunikace
Druh pozemku:	ostatní plocha



Vlastníci, jiní oprávnění

Vlastnické právo	Podíl
Město Loučná pod Klínovcem, Loučná 89, 43191 Loučná pod Klínovcem	

Způsob ochrany nemovitosti

Nejsou evidovány žádné způsoby ochrany.

Seznam BPEJ

Parcela nemá evidované BPEJ.

Omezení vlastnického práva

Typ
Věcné břemeno (podle listiny)
Věcné břemeno chůze a jízdy


Jiné zápisy


Nejsou evidovány žádné jiné zápisy.

📍 Řízení, v rámci kterých byl k nemovitosti zapsán cenový údaj

Nemovitost je v územním obvodu, kde státní správu katastru nemovitostí ČR vykonává [Katastrální úřad pro Ústecký kraj, Katastrální pracoviště Chomutov](#)

Informace o pozemku

Parcelní číslo: [608](#) 

Obec: [Loučná pod Klínovcem \[546518\]](#) 

Katastrální území: [Loučná pod Klínovcem \[687057\]](#)

Číslo LV: [1](#)

Výměra [m²]: 631

Typ parcely: Parcela katastru nemovitostí

Mapový list:

Určení výměry: Graficky nebo v digitalizované mapě

Druh pozemku: trvalý travní porost



Vlastníci, jiní oprávnění

Vlastnické právo

Podíl

Město Loučná pod Klínovcem, Loučná 89, 43191 Loučná pod Klínovcem

Způsob ochrany nemovitosti

Název

zemědělský půdní fond

Seznam BPEJ

BPEJ Výměra

[93624](#)  631

Omezení vlastnického práva

Typ


Věcné břemeno (podle listiny)

Jiné zápisy

Typ

Změna výměr obnovou operátu

 Řízení, v rámci kterých byl k nemovitosti zapsán cenový údaj

Nemovitost je v územním obvodu, kde státní správu katastru nemovitostí ČR vykonává [Katastrální úřad pro Ústecký kraj](#), [Katastrální pracoviště Chomutov](#) 

Informace o pozemku

Parcelní číslo:	590/2
Obec:	Loučná pod Klínovcem [546518]
Katastrální území:	Loučná pod Klínovcem [687057]
Číslo LV:	1
Výměra [m ²]:	1114
Typ parcely:	Parcela katastru nemovitostí
Mapový list:	
Určení výměry:	Graficky nebo v digitalizované mapě
Způsob využití:	ostatní komunikace
Druh pozemku:	ostatní plocha



Vlastníci, jiní oprávnění

Vlastnické právo	Podíl
Město Loučná pod Klínovcem, Loučná 89, 43191 Loučná pod Klínovcem	

Způsob ochrany nemovitosti

Nejsou evidovány žádné způsoby ochrany.

Seznam BPEJ

Parcela nemá evidované BPEJ.

Omezení vlastnického práva

Typ
Věcné břemeno zřizování a provozování vedení

Jiné zápisy

Nejsou evidovány žádné jiné zápisy.

➦ Řízení, v rámci kterých byl k nemovitosti zapsán cenový údaj

Nemovitost je v územním obvodu, kde státní správu katastru nemovitostí ČR vykonává [Katastrální úřad pro Ústecký kraj, Katastrální pracoviště Chomutov](#)

Informace o pozemku

Parcelní číslo:	590/3
Obec:	Loučná pod Klínovcem [546518]
Katastrální území:	Loučná pod Klínovcem [687057]
Číslo LV:	1
Výměra [m ²]:	223
Typ parcely:	Parcela katastru nemovitostí
Mapový list:	
Určení výměry:	Graficky nebo v digitalizované mapě
Způsob využití:	nepłodná půda
Druh pozemku:	ostatní plocha



Vlastníci, jiní oprávnění

Vlastnické právo

Podíl

Město Loučná pod Klínovcem, Loučná 89, 43191 Loučná pod Klínovcem

Způsob ochrany nemovitosti

Nejsou evidovány žádné způsoby ochrany.

Seznam BPEJ

Parcela nemá evidované BPEJ.

Omezení vlastnického práva

Nejsou evidována žádná omezení.


Jiné zápisy


Nejsou evidovány žádné jiné zápisy.

↗ Řízení, v rámci kterých byl k nemovitosti zapsán cenový údaj

Nemovitost je v územním obvodu, kde státní správu katastru nemovitostí ČR vykonává [Katastrální úřad pro Ústecký kraj](#), [Katastrální pracoviště Chomutov](#)

Informace o pozemku

Parcelní číslo: [1172/5](#) 

Obec: [Loučná pod Klínovcem \[546518\]](#) 

Katastrální území: [Háj u Loučné pod Klínovcem \[687049\]](#)

Číslo LV: [1](#)

Výměra [m²]: 12496

Typ parcely: Parcela katastru nemovitostí

Mapový list:

Určení výměry: Graficky nebo v digitalizované mapě

Způsob využití: ostatní komunikace

Druh pozemku: ostatní plocha



Vlastníci, jiní oprávnění

Vlastnické právo

Podíl

Město Loučná pod Klínovcem, Loučná 89, 43191 Loučná pod Klínovcem

Způsob ochrany nemovitosti

Nejsou evidovány žádné způsoby ochrany.

Seznam BPEJ

Parcela nemá evidované BPEJ.

Omezení vlastnického práva


Nejsou evidována žádná omezení.

Jiné zápisy


Typ


Změna výměr obnovou operátu

 Řízení, v rámci kterých byl k nemovitosti zapsán cenový údaj

Nemovitost je v územním obvodu, kde státní správu katastru nemovitostí ČR vykonává [Katastrální úřad pro Ústecký kraj, Katastrální pracoviště Chomutov](#) 

Informace o pozemku

Parcelní číslo: [st. 322](#) 

Obec: [Loučná pod Klínovcem \[546518\]](#) 

Katastrální území: [Háj u Loučné pod Klínovcem \[687049\]](#)

Číslo LV: [1](#)

Výměra [m²]: 226

Typ parcely: Parcela katastru nemovitostí

Mapový list:

Určení výměry: Graficky nebo v digitalizované mapě

Druh pozemku: zastavěná plocha a nádvoří



Součástí je stavba

Budova s číslem popisným: [Háj \[87041\]](#) ; č. p. 207; stavba občanského vybavení

Stavba stojí na pozemku: p. č. [st. 322](#)

Stavební objekt: [č. p. 207](#) 

Adresní místa: [č. p. 207](#) 

Vlastníci, jiní oprávnění

Vlastnické právo

Podíl

Město Loučná pod Klínovcem, Loučná 89, 43191 Loučná pod Klínovcem

Způsob ochrany nemovitosti

Nejsou evidovány žádné způsoby ochrany.

Seznam BPEJ

Parcela nemá evidované BPEJ.


Omezení vlastnického práva

Nejsou evidována žádná omezení.

Jiné zápisy

Nejsou evidovány žádné jiné zápisy.

 Řízení, v rámci kterých byl k nemovitosti zapsán cenový údaj

Nemovitost je v územním obvodu, kde státní správu katastru nemovitostí ČR vykonává [Katastrální úřad pro Ústecký kraj](#), [Katastrální pracoviště Chomutov](#) 

Informace o pozemku

Parcelní číslo:	st. 292
Obec:	Loučná pod Klínovcem [546518]
Katastrální území:	Loučná pod Klínovcem [687057]
Číslo LV:	410
Výměra [m ²]:	239
Typ parcely:	Parcela katastru nemovitostí
Mapový list:	
Určení výměry:	Ze souřadnic v S-JTSK
Druh pozemku:	zastavěná plocha a nádvoří



Součástí je stavba

Budova s číslem popisným:	Loučná [87050] ; č. p. 110; stavba občanského vybavení
Stavba stojí na pozemku:	p. č. st. 292
Stavební objekt:	č. p. 110
Adresní místa:	č. p. 110

Vlastníci, jiní oprávnění

Vlastnické právo	Podíl
Active Klínovec s.r.o., Vinařického 131/6, Vyšehrad, 12800 Praha 2	

Způsob ochrany nemovitosti

Nejsou evidovány žádné způsoby ochrany.

Seznam BPEJ

Parcela nemá evidované BPEJ.

Omezení vlastnického práva

Nejsou evidována žádná omezení.

Jiné zápisy

Nejsou evidovány žádné jiné zápisy.

➦ Řízení, v rámci kterých byl k nemovitosti zapsán cenový údaj

Nemovitost je v územním obvodu, kde státní správu katastru nemovitostí ČR vykonává [Katastrální úřad pro Ústecký kraj, Katastrální pracoviště Chomutov](#)

OV – PLOCHY OBČANSKÉHO VYBAVENÍ

OV-S, OV-N

OV-S

OV-N

Převažující využití:

- občanská vybavenost v parteru (přízemí, případně ještě patro) s bydlením v dalších podlažích

Přípustné využití:

- stavby a zařízení školství a výchovy
- stavby a zařízení kultury a osvěty
- stavby církevní
- stavby a zařízení zdravotnictví a sociální péče
- stavby a zařízení veřejného stravování a ubytování
- stavby a zařízení služeb, maloobchodu do 1000 m² zastavěné plochy
- byty
- provozy nezbytných garáží (nutné pro provoz areálu)
- stavby a zařízení technického vybavení
- místní a účelové komunikace
- veřejná prostranství a plochy okrasné a rekreační zeleně s prvky drobné architektury a uličním mobiliářem
- vodní plochy, retenční nádrže
- pro plochu **P.LO.1** je zároveň přípustné:
 - zařízení organizované i neorganizované tělovýchovy - otevřená i krytá
 - sportoviště s nezbytným příslušenstvím
 - zařízení technických sportů

Podmíněně přípustné využití:

- za předpokladu, že bude vždy prokázáno výpočtem dle platného metodického pokynu nebo jiné legislativní úpravy, případně posudkem oprávněné osoby, že uvedená funkce nebude svými negativními vlivy omezovat plochy hlavního a přípustného využití
 - stavby a zařízení řemeslných provozů (např. instalatérství, pokrývačství, truhlářství, klempířství, apod.), stavby a zařízení nerušící výroby,
 - sklady do 1000 m² zastavěné plochy (např. opravny, servisní provozovny, apod.)
 - hřiště
- v případě chybějících normových míst pro stávající zástavbu a obsluhu území
 - parkoviště na striktně omezených plochách

Nepřípustné využití:

- veškeré neuvedené stavby a činnosti, které jsou v rozporu s převažujícím využitím

Podmínky prostorového uspořádání a základní podmínky ochrany krajinného rázu:

- výšková hladina nepřekročí 4 nadzemní podlaží + podkroví, s výjimkou bodových a nárožních dominant (např. věž)
- parkovací místa v normovém množství budou umístěna na pozemku stavby
- pro plochy **Z.LO.31, P.LO.1, Z.HA.36, P.HA.3** výšková hladina bude mít minimálně 3 nadzemní podlaží a vstupní podlaží obsazené funkcemi převažující občanské vybavenosti

RH – PLOCHY REKREACE hromadné

RH-S, RH-N, RH-N II

RH-S

RH-N

RH-N

Převažující využití:

- sportovní a rekreační aktivity s ubytováním

Přípustné využití:

- zařízení organizované i neorganizované tělovýchovy - otevřená i krytá
- sportoviště s nezbytným příslušenstvím
- zařízení technických sportů
- byty majitelů a správců
- ubytování, včetně penzionů
- technické vybavení nutné pro funkci stávajících objektů a služeb
- místní a účelové komunikace
- veřejná prostranství a plochy okrasné a rekreační zeleně s prvky drobné architektury a mobiliářem pro relaxaci
- stavby a zařízení péče o děti, školská zařízení
- stavby a zařízení pro maloobchodní a stravovací služby
- zdravotnické stavby a jejich zařízení
- stavby a zařízení pro kulturu a církevní účely
- stavby a zařízení pro administrativu
- hřiště
- dětský park (hřiště typu „Mamutíkův vodní park“ v Dolní Moravě, „Království lesa“ a „Stezka v korunách stromů“ v Lipně nad Vltavou)

Podmíněně přípustné využití:

- pro plochu **Z.LO.21** platí podmínka respektování všech požadavků vyplývajících ze zákona 114/1992 Sb. a souvisejících předpisů ve vazbě na VKP
- pro plochu **Z.LO.12, 14** platí podmínka respektování všech požadavků vyplývajících ze zákona 114/1992 Sb.
- plochy sjezdovek – jen dojezdové úseky do ubytovacích kapacit, nesmí jít o samostatné sjezdové tratě

Nepřípustné využití:


- veškeré stavby a činnosti nesouvisející s převažujícím a přípustným využitím

Podmínky prostorového uspořádání a základní podmínky ochrany krajinného rázu:

- výšková hladina zástavby nepřekročí 4 nadzemní podlaží + podkroví
- výšková hladina zástavby nepřekročí 5 nadzemních podlaží + podkroví pro plochu **Z.LO.29** s výjimkou bodové dominanty (věž, apod.), kde může být max. 6 NP
- pro plochu **Z.LO.21** – ve spodní (výškově méně exponované) části plochy je přípustné 7 nadzemních podlaží
- u vybraných ploch, které navazují na plochy sjezdovek bez doprovodné účelové komunikace, max. 1 NP bez podkroví

TI – PLOCHY TECHNICKÉ INFRASTRUKTURY

TI-S, TI-N



Převažující využití:

- využití a umístění staveb technické infrastruktury

Přípustné využití:

- sítě a související zařízení technické infrastruktury
- veřejná a vyhrazená zeleň, liniová stromořadí
- nezbytné technické a dopravní zázemí
- sběrné dvory
- plochy pro odkládání inertního a biologického odpadu, sběrné dvory

Podmíněně přípustné využití:

- pokud bude výkon v rozsahu technického zařízení budov také stavby a zařízení výroby elektrické energie a tepla (např. fotovoltaické a malé vodní elektrárny, kotelny a generátory, kogenerační jednotky, bioplynové stanice)

Nepřípustné využití:

- veškeré stavby a činnosti, které jsou v rozporu s převažujícím využitím

Podmínky prostorového uspořádání a základní podmínky ochrany krajinného rázu:

- stavby a zařízení budou minimalizovat negativní dopad na krajinný ráz

DS – PLOCHY DOPRAVNÍ INFRASTRUKTURY – silniční

DS-S, DS-N

DS-S

DS-N

Převažující využití:

- silniční doprava regionální a nadmístní


Přípustné využití:


- cyklostezky, chodníky
- technická infrastruktura
- liniová stromořadí, veřejná zeleň
- odstavná stání
- čerpací stanice pohonných hmot
- přemostění silnice pro lyžaře a pěší

Nepřípustné využití:

- veškeré neuvedené stavby a činnosti, které jsou v rozporu s převažujícím využitím

Informace o pozemku

Parcelní číslo: [460/56](#) 

Obec: [Loučná pod Klínovcem](#) [\[546518\]](#) 

Katastrální území: [Loučná pod Klínovcem](#) [\[687057\]](#)

Číslo LV: [658](#)

Výměra [m²]: 1335

Typ parcely: Parcela katastru nemovitostí

Mapový list:

Určení výměry: Ze souřadnic v S-JTSK

Druh pozemku: trvalý travní porost



Vlastníci, jiní oprávnění

Vlastnické právo	Podíl
Deribo s.r.o., Lochotínská 1108/18, Severní Předměstí, 30100 Plzeň	

Způsob ochrany nemovitosti

Název
zemědělský půdní fond

Seznam BPEJ

BPEJ	Výměra
94068 	1335

Omezení vlastnického práva


Typ
Věcné břemeno (podle listiny)

Jiné zápisy

Nejsou evidovány žádné jiné zápisy.

 Řízení, v rámci kterých byl k nemovitosti zapsán cenový údaj

Více informací k cenovým údajům naleznete v k aplikaci.

Nemovitost je v územním obvodu, kde státní správu katastru nemovitostí ČR vykonává [Katastrální úřad pro Ústecký kraj](#), [Katastrální pracoviště Chomutov](#) 

Informace o pozemku

Parcelní číslo:	524/2
Obec:	Loučná pod Klínovcem [546518]
Katastrální území:	Háj u Loučné pod Klínovcem [687049]
Číslo LV:	508
Výměra [m ²]:	586
Typ parcely:	Parcela katastru nemovitostí
Mapový list:	
Určení výměry:	Graficky nebo v digitalizované mapě
Druh pozemku:	trvalý travní porost



Vlastníci, jiní oprávnění

Vlastnické právo	Podíl
Lebbing Kateřina, Fialková 1017, 33027 Vejprnice	

Způsob ochrany nemovitosti

Název
zemědělský půdní fond

Seznam BPEJ

BPEJ	Výměra
93654	586

Omezení vlastnického práva

Nejsou evidována žádná omezení.

Jiné zápisy


Nejsou evidovány žádné jiné zápisy.


📍 Řízení, v rámci kterých byl k nemovitosti zapsán cenový údaj

Více informací k cenovým údajům naleznete v k aplikaci.

Nemovitost je v územním obvodu, kde státní správu katastru nemovitostí ČR vykonává [Katastrální úřad pro Ústecký kraj, Katastrální pracoviště Chomutov](#)

Informace o pozemku

Parcelní číslo: [325/141](#) 

Obec: [Loučná pod Klínovcem](#) [\[546518\]](#) 

Katastrální území: [Loučná pod Klínovcem](#) [\[687057\]](#)

Číslo LV: [156](#)

Výměra [m²]: 50

Typ parcely: Parcela katastru nemovitostí

Mapový list:

Určení výměry: Graficky nebo v digitalizované mapě

Druh pozemku: trvalý travní porost



Vlastníci, jiní oprávnění

Vlastnické právo

Podíl

Kalachová Běla, Mladenovova 3230/1, Modřany, 14300 Praha 4

Způsob ochrany nemovitosti

Název

zemědělský půdní fond

Seznam BPEJ

BPEJ Výměra

[94068](#)  50

Omezení vlastnického práva


Nejsou evidována žádná omezení.

Jiné zápisy

Nejsou evidovány žádné jiné zápisy.

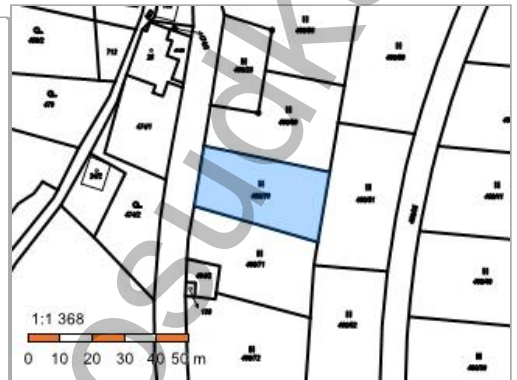
 Řízení, v rámci kterých byl k nemovitosti zapsán cenový údaj

Více informací k cenovým údajům naleznete v k aplikaci.

Nemovitost je v územním obvodu, kde státní správu katastru nemovitostí ČR vykonává [Katastrální úřad pro Ústecký kraj](#), [Katastrální pracoviště Chomutov](#) 

Informace o pozemku

Parcelní číslo:	460/70
Obec:	Loučná pod Klínovcem [546518]
Katastrální území:	Loučná pod Klínovcem [687057]
Číslo LV:	681
Výměra [m ²]:	816
Typ parcely:	Parcela katastru nemovitostí
Mapový list:	
Určení výměry:	Graficky nebo v digitalizované mapě
Druh pozemku:	trvalý travní porost



Vlastníci, jiní oprávnění

Vlastnické právo	Podíl
RFP Klínovec beta s.r.o., Krkonošská 2001/16, Vinohrady, 12000 Praha 2	

Způsob ochrany nemovitosti

Název
zemědělský půdní fond

Seznam BPEJ

BPEJ	Výměra
94068	816

Omezení vlastnického práva

Nejsou evidována žádná omezení.

Jiné zápisy

Nejsou evidovány žádné jiné zápisy.



📍 Řízení, v rámci kterých byl k nemovitosti zapsán cenový údaj

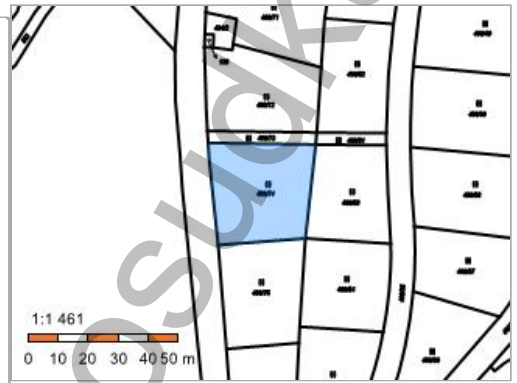
Více informací k cenovým údajům naleznete v k aplikaci.

Nemovitost je v územním obvodu, kde státní správu katastru nemovitostí ČR vykonává [Katastrální úřad pro Ústecký kraj](#), [Katastrální pracoviště Chomutov](#)

Zobrazené údaje mají informativní charakter. Platnost dat k 29.11.2020 08:00.

Informace o pozemku

Parcelní číslo: [460/74](#) 
Obec: [Loučná pod Klínovcem](#) [\[546518\]](#) 
Katastrální území: [Loučná pod Klínovcem](#) [\[687057\]](#)
Číslo LV: [679](#)
Výměra [m²]: 1052
Typ parcely: Parcela katastru nemovitostí
Mapový list:
Určení výměry: Graficky nebo v digitalizované mapě
Druh pozemku: trvalý travní porost



Vlastníci, jiní oprávnění

Vlastnické právo

Podíl

RFP Sigma s.r.o., Krkonošská 2001/16, Vinohrady, 12000 Praha 2

Způsob ochrany nemovitosti

Název

zemědělský půdní fond

Seznam BPEJ

BPEJ Výměra

[94068](#)  1052

Omezení vlastnického práva


Nejsou evidována žádná omezení.

Jiné zápisy



Nejsou evidovány žádné jiné zápisy.

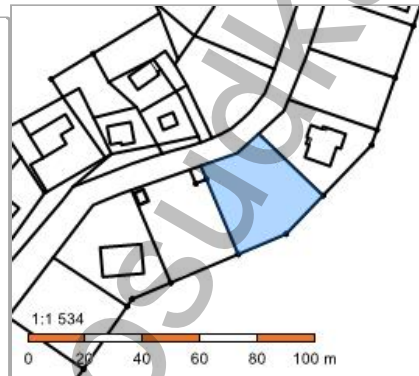
 Řízení, v rámci kterých byl k nemovitosti zapsán cenový údaj

Více informací k cenovým údajům naleznete v aplikaci.

Nemovitost je v územním obvodu, kde státní správu katastru nemovitostí ČR vykonává [Katastrální úřad pro Ústecký kraj](#), [Katastrální pracoviště Chomutov](#) 

Informace o pozemku

Parcelní číslo: [655/35](#) 
Obec: [Loučná pod Klínovcem \[546518\]](#) 
Katastrální území: [Háj u Loučné pod Klínovcem \[687049\]](#)
Číslo LV: [400](#)
Výměra [m²]: 966
Typ parcely: Parcela katastru nemovitostí
Mapový list:
Určení výměry: Graficky nebo v digitalizované mapě
Druh pozemku: trvalý travní porost



Vlastníci, jiní oprávnění

Vlastnické právo	Podíl
AURIS CENTRUM s.r.o., Hnězdenská 735/6, Troja, 18100 Praha 8	

Způsob ochrany nemovitosti

Název
zemědělský půdní fond

Seznam BPEJ

BPEJ	Výměra
93654 	966

Omezení vlastnického práva

Nejsou evidována žádná omezení.

Jiné zápisy


Nejsou evidovány žádné jiné zápisy.

 Řízení, v rámci kterých byl k nemovitosti zapsán cenový údaj



[V-1754/2020-503](#)

15.04.2020

Více informací k cenovým údajům naleznete v k aplikaci.

Nemovitost je v územním obvodu, kde státní správu katastru nemovitostí ČR vykonává [Katastrální úřad pro Ústecký kraj, Katastrální pracoviště Chomutov](#) 

Informace o pozemku

Parcelní číslo: [396/45](#) 
Obec: [Loučná pod Klínovcem](#) [\[546518\]](#) 
Katastrální území: [Loučná pod Klínovcem](#) [\[687057\]](#)
Číslo LV: [544](#)
Výměra [m²]: 735
Typ parcely: Parcela katastru nemovitostí
Mapový list:
Určení výměry: Ze souřadnic v S-JTSK
Druh pozemku: trvalý travní porost



Vlastníci, jiní oprávnění

Vlastnické právo

Podíl


GLOB Klínovec, s.r.o., Argentinská 286/38, Holešovice, 17000 Praha 7

Způsob ochrany nemovitosti

Název

zemědělský půdní fond

Seznam BPEJ

BPEJ	Výměra
94068 	637
93624 	98

Omezení vlastnického práva

Nejsou evidována žádná omezení.


Jiné zápisy

Nejsou evidovány žádné jiné zápisy.



 Řízení, v rámci kterých byl k nemovitosti zapsán cenový údaj

V-6041/2014-503	27.08.2014
V-4837/2020-503	25.08.2020

Více informací k cenovým údajům naleznete v aplikaci.

Nemovitost je v územním obvodu, kde státní správu katastru nemovitostí ČR vykonává [Katastrální úřad pro Ústecký kraj](#), [Katastrální pracoviště Chomutov](#) 

Informace o pozemku

Parcelní číslo:	396/46 
Obec:	Loučná pod Klínovcem [546518] 
Katastrální území:	Loučná pod Klínovcem [687057]
Číslo LV:	544
Výměra [m ²]:	995
Typ parcely:	Parcela katastru nemovitostí
Mapový list:	
Určení výměry:	Ze souřadnic v S-JTSK
Druh pozemku:	trvalý travní porost



Vlastníci, jiní oprávnění

Vlastnické právo	Podíl
GLOB Klínovec, s.r.o., Argentinská 286/38, Holešovice, 17000 Praha 7	

Způsob ochrany nemovitosti

Název
zemědělský půdní fond

Seznam BPEJ

BPEJ	Výměra
93624 	995

Omezení vlastnického práva


Nejsou evidována žádná omezení.

Jiné zápisy

Nejsou evidovány žádné jiné zápisy.

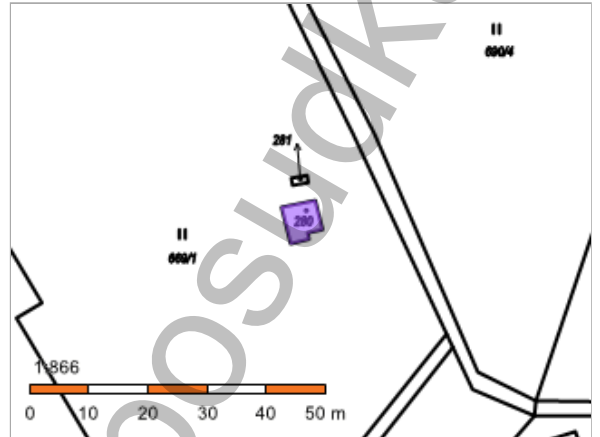
 Řízení, v rámci kterých byl k nemovitosti zapsán cenový údaj

Více informací k cenovým údajům naleznete v k aplikaci.

Nemovitost je v územním obvodu, kde státní správu katastru nemovitostí ČR vykonává [Katastrální úřad pro Ústecký kraj](#), [Katastrální pracoviště Chomutov](#) 

Informace o pozemku

Parcelní číslo:	st. 280
Obec:	Loučná pod Klínovcem [546518]
Katastrální území:	Loučná pod Klínovcem [687057]
Číslo LV:	304
Výměra [m ²]:	32
Typ parcely:	Parcela katastru nemovitostí
Mapový list:	
Určení výměry:	Graficky nebo v digitalizované mapě
Druh pozemku:	zastavěná plocha a nádvoří



Součástí je stavba

Budova bez čísla popisného nebo evidenčního:	jiná stavba
Stavba stojí na pozemku:	p. č. st. 280

Vlastníci, jiní oprávnění

Vlastnické právo	Podíl
SKIAREÁL KLÍNOVEC s.r.o., Belgická 681/5, Vinohrady, 12000 Praha 2	

Způsob ochrany nemovitosti

Nejsou evidovány žádné způsoby ochrany.

Seznam BPEJ

Parcela nemá evidované BPEJ.

Omezení vlastnického práva

Nejsou evidována žádná omezení.


Jiné zápisy


Nejsou evidovány žádné jiné zápisy.

📍 Řízení, v rámci kterých byl k nemovitosti zapsán cenový údaj

Nemovitost je v územním obvodu, kde státní správu katastru nemovitostí ČR vykonává [Katastrální úřad pro Ústecký kraj, Katastrální pracoviště Chomutov](#)

Informace o pozemku

Parcelní číslo: [st. 281](#) 

Obec: [Loučná pod Klínovcem \[546518\]](#) 

Katastrální území: [Loučná pod Klínovcem \[687057\]](#)

Číslo LV: [304](#)

Výměra [m²]: 4

Typ parcely: Parcela katastru nemovitostí

Mapový list:

Určení výměry: Graficky nebo v digitalizované mapě

Druh pozemku: zastavěná plocha a nádvoří

Stavba na pozemku: [bez čp / č. ev., stavba technického vybavení](#)



Vlastníci, jiní oprávnění

Vlastnické právo

Podíl

SKIAREÁL KLÍNOVEC s.r.o., Belgická 681/5, Vinohrady, 12000 Praha 2

Způsob ochrany nemovitosti

Nejsou evidovány žádné způsoby ochrany.

Seznam BPEJ

Parcela nemá evidované BPEJ.


Omezení vlastnického práva

Nejsou evidována žádná omezení.


Jiné zápisy


Nejsou evidovány žádné jiné zápisy.

 Řízení, v rámci kterých byl k nemovitosti zapsán cenový údaj

Nemovitost je v územním obvodu, kde státní správu katastru nemovitostí ČR vykonává [Katastrální úřad pro Ústecký kraj, Katastrální pracoviště Chomutov](#) 

Informace o pozemku

Parcelní číslo: [669/1](#) 

Obec: [Loučná pod Klínovcem \[546518\]](#) 

Katastrální území: [Loučná pod Klínovcem \[687057\]](#)

Číslo LV: [304](#)

Výměra [m²]: 6383

Typ parcely: Parcela katastru nemovitostí

Mapový list:

Určení výměry: Graficky nebo v digitalizované mapě

Druh pozemku: trvalý travní porost



Vlastníci, jiní oprávnění

Vlastnické právo

Podíl

SKIAREÁL KLÍNOVEC s.r.o., Belgická 681/5, Vinohrady, 12000 Praha 2

Způsob ochrany nemovitosti

Název

zemědělský půdní fond

Seznam BPEJ

BPEJ	Výměra
------	--------

93654 	5497
---	------

97543 	886
---	-----


Omezení vlastnického práva

Nejsou evidována žádná omezení.


Jiné zápisy


Nejsou evidovány žádné jiné zápisy.

 Řízení, v rámci kterých byl k nemovitosti zapsán cenový údaj

Nemovitost je v územním obvodu, kde státní správu katastru nemovitostí ČR vykonává [Katastrální úřad pro Ústecký kraj](#), [Katastrální pracoviště Chomutov](#) 

Informace o pozemku

Parcelní číslo: [669/2](#) 

Obec: [Loučná pod Klínovcem \[546518\]](#) 

Katastrální území: [Loučná pod Klínovcem \[687057\]](#)

Číslo LV: [304](#)

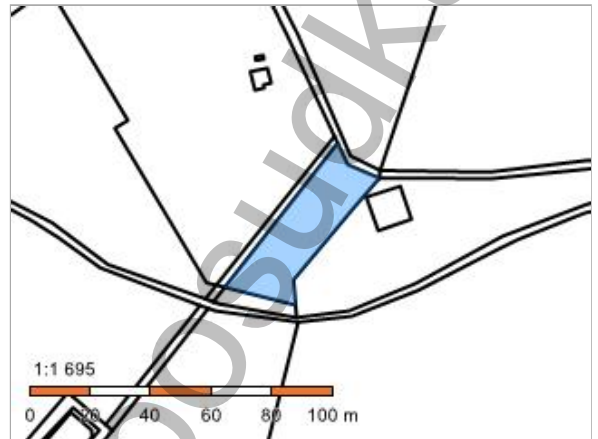
Výměra [m²]: 985

Typ parcely: Parcela katastru nemovitostí

Mapový list:

Určení výměry: Graficky nebo v digitalizované mapě

Druh pozemku: trvalý travní porost



Vlastníci, jiní oprávnění

Vlastnické právo

Podíl

SKIAREÁL KLÍNOVEC s.r.o., Belgická 681/5, Vinohrady, 12000 Praha 2

Způsob ochrany nemovitosti

Název

zemědělský půdní fond

Seznam BPEJ

BPEJ	Výměra
------	--------

93654 	497
---	-----

97543 	488
---	-----


Omezení vlastnického práva

Nejsou evidována žádná omezení.


Jiné zápisy


Nejsou evidovány žádné jiné zápisy.

 Řízení, v rámci kterých byl k nemovitosti zapsán cenový údaj

Nemovitost je v územním obvodu, kde státní správu katastru nemovitostí ČR vykonává [Katastrální úřad pro Ústecký kraj](#), [Katastrální pracoviště Chomutov](#) 

Informace o pozemku

Parcelní číslo: [669/3](#) 

Obec: [Loučná pod Klínovcem \[546518\]](#) 

Katastrální území: [Loučná pod Klínovcem \[687057\]](#)

Číslo LV: [304](#)

Výměra [m²]: 183

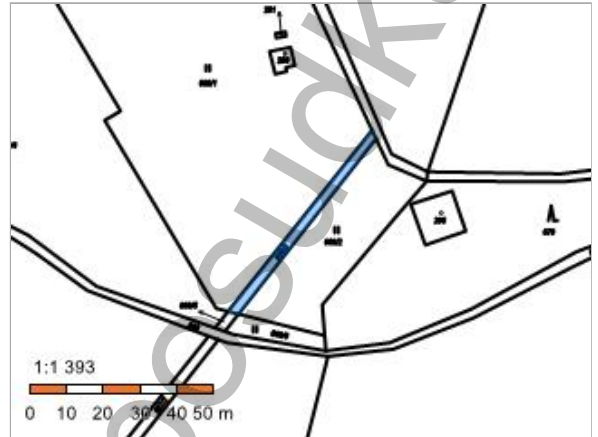
Typ parcely: Parcela katastru nemovitostí

Mapový list:

Určení výměry: Graficky nebo v digitalizované mapě

Způsob využití: sportoviště a rekreační plocha

Druh pozemku: ostatní plocha



Vlastníci, jiní oprávnění

Vlastnické právo

Podíl

SKIAREÁL KLÍNOVEC s.r.o., Belgická 681/5, Vinohrady, 12000 Praha 2

Způsob ochrany nemovitosti

Nejsou evidovány žádné způsoby ochrany.

Seznam BPEJ

Parcela nemá evidované BPEJ.


Omezení vlastnického práva

Nejsou evidována žádná omezení.


Jiné zápisy


Nejsou evidovány žádné jiné zápisy.

 Řízení, v rámci kterých byl k nemovitosti zapsán cenový údaj

Nemovitost je v územním obvodu, kde státní správu katastru nemovitostí ČR vykonává [Katastrální úřad pro Ústecký kraj, Katastrální pracoviště Chomutov](#) 

Informace o pozemku

Parcelní číslo: [714/33](#) 

Obec: [Loučná pod Klínovcem \[546518\]](#) 

Katastrální území: [Háj u Loučné pod Klínovcem \[687049\]](#)

Číslo LV: [397](#)

Výměra [m²]: 864

Typ parcely: Parcela katastru nemovitostí

Mapový list:

Určení výměry: Graficky nebo v digitalizované mapě

Způsob využití: jiná plocha

Druh pozemku: ostatní plocha



Vlastníci, jiní oprávnění

Vlastnické právo

Podíl

SKIAREÁL KLÍNOVEC s.r.o., Belgická 681/5, Vinohrady, 12000 Praha 2

Způsob ochrany nemovitosti

Nejsou evidovány žádné způsoby ochrany.

Seznam BPEJ

Parcela nemá evidované BPEJ.

Omezení vlastnického práva

Typ


Věcné břemeno chůze a jízdy

Věcné břemeno zřizování a provozování vedení


Jiné zápisy


Nejsou evidovány žádné jiné zápisy.

 Řízení, v rámci kterých byl k nemovitosti zapsán cenový údaj

Nemovitost je v územním obvodu, kde státní správu katastru nemovitostí ČR vykonává [Katastrální úřad pro Ústecký kraj, Katastrální pracoviště Chomutov](#) 

Informace o pozemku

Parcelní číslo: [714/44](#) 

Obec: [Loučná pod Klínovcem \[546518\]](#) 

Katastrální území: [Háj u Loučné pod Klínovcem \[687049\]](#)

Číslo LV: [397](#)

Výměra [m²]: 2232

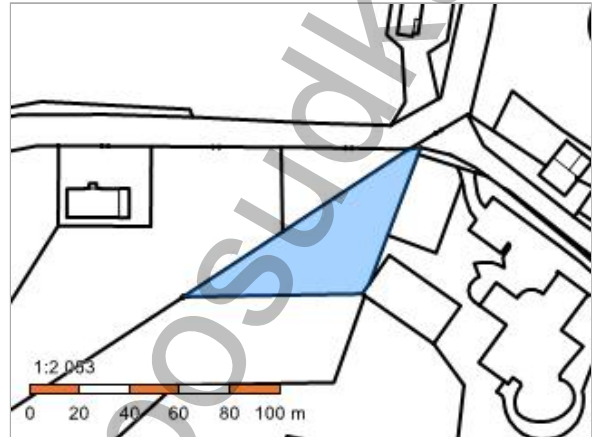
Typ parcely: Parcela katastru nemovitostí

Mapový list:

Určení výměry: Graficky nebo v digitalizované mapě

Způsob využití: jiná plocha

Druh pozemku: ostatní plocha



Vlastníci, jiní oprávnění

Vlastnické právo

Podíl

SKIAREÁL KLÍNOVEC s.r.o., Belgická 681/5, Vinohrady, 12000 Praha 2

Způsob ochrany nemovitosti

Nejsou evidovány žádné způsoby ochrany.

Seznam BPEJ

Parcela nemá evidované BPEJ.

Omezení vlastnického práva

Typ

Věcné břemeno (podle listiny)


Věcné břemeno chůze a jízdy

Věcné břemeno zřizování a provozování vedení


Jiné zápisy


Nejsou evidovány žádné jiné zápisy.

 Řízení, v rámci kterých byl k nemovitosti zapsán cenový údaj

Nemovitost je v územním obvodu, kde státní správu katastru nemovitostí ČR vykonává [Katastrální úřad pro Ústecký kraj, Katastrální pracoviště Chomutov](#) 

Informace o pozemku

Parcelní číslo: [655/20](#) 

Obec: [Loučná pod Klínovcem \[546518\]](#) 

Katastrální území: [Háj u Loučné pod Klínovcem \[687049\]](#)

Číslo LV: [580](#)

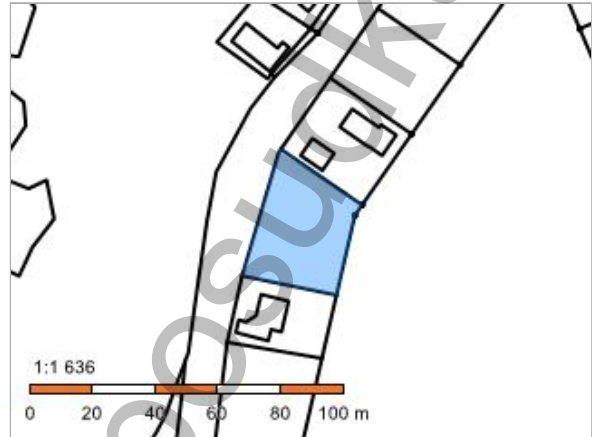
Výměra [m²]: 1119

Typ parcely: Parcela katastru nemovitostí

Mapový list:

Určení výměry: Graficky nebo v digitalizované mapě

Druh pozemku: trvalý travní porost



Vlastníci, jiní oprávnění

Vlastnické právo

Podíl

Czech DiVision, a.s., 28. října 1079/20, 43001 Chomutov

Způsob ochrany nemovitosti

Název

zemědělský půdní fond

Seznam BPEJ

BPEJ Výměra

[93654](#)  1119

Omezení vlastnického práva

Typ

Věcné břemeno zřizování a provozování vedení

Jiné zápisy

Nejsou evidovány žádné jiné zápisy.

 Řízení, v rámci kterých byl k nemovitosti zapsán cenový údaj

Nemovitost je v územním obvodu, kde státní správu katastru nemovitostí ČR vykonává [Katastrální úřad pro Ústecký kraj, Katastrální pracoviště Chomutov](#) 